

## УСЛОВНЫЕ ОБОЗНАЧЕНИЯ

	СТАРТ СУ		СУДЕЙСКИЙ ПУНКТ КОНТРОЛЯ ВРЕМЕНИ
	ФИНИШ СУ		МЕСТО ДИСЛОКАЦИИ АВТОМОБИЛЕЙ СКОРОЙ МЕДИЦИНСКОЙ ПОМОЩИ
	ОТМЕТКА ВРЕМЕНИ ФИНИША СУ		РАДИОПОСТ БЕЗОПАСНОСТИ
	ПОСТ КОНТРОЛЯ ШИН		НАЧАЛО ЗАПРАВОЧНОЙ ЗОНЫ
	КОНТРОЛЬНО- ПРОПУСКНОЙ ПУНКТ		КОНЕЦ ЗАПРАВОЧНОЙ ЗОНЫ
	НАПРАВЛЕНИЕ ДВИЖЕНИЯ		СТАРТОВЫЙ ПОДИУМ
	КИЛОМЕТРОВЫЙ УКАЗАТЕЛЬ		ЖЕЛЕЗНОДОРОЖНЫЕ И ТРАМВАЙНЫЕ ПУТИ
	ДОРОЖНЫЙ УКАЗАТЕЛЬ		ОПОРЫ ЛИНИЙ ЭЛЕКТРОПЕРЕДАЧ
	ДОРОЖНЫЕ ЗНАКИ		СТРОЕНИЕ
	ОСТАНОВКА ОБЩЕСТВЕННОГО ТРАНСПОРТА		ВОДОЕМ
	СВЕТОФОР		ТРОПИНКА, МАЛОПРОЕЗЖАЯ ДОРОГА
	ЗАБОР, ВОРОТА		МОСТ
	ДЕРЕВО		АВТОЗАПРАВОЧНАЯ СТАНЦИЯ

### ПРОИСШЕСТВИЕ, АВАРИЯ И ПРОЦЕДУРЫ БЕЗОПАСНОСТИ

Все экипажи обязаны знать и выполнять требования статьи 4.5 ПР «Безопасность на ралли».

Если Вы видите показанный **красный знак-символ «SOS»** или **автомобиль, потерпевший аварию**, вблизи которого не видно членов пострадавшего экипажа (или видно, что они находятся внутри автомобиля) и не показывается зеленый знак-символ «ОК», Вы должны **НЕМЕДЛЕННО** остановиться для оказания помощи и как можно точнее выяснить следующую информацию:

- стартовый номер попавшего в аварию экипажа;
- количество пострадавших в экипаже и/или иных лиц;
- факт блокирования в автомобиле или вне его любого члена экипажа;
- точное место аварии (с указанием позиции в дорожной книге или любых других привязок на местности);
- любую другую жизненно важную информацию (о пожаре или опасности пожара, затоплении автомобиля и т.п.).

Одновременно с выяснением данной информации примите меры для остановки всех следующих экипажей, а также, используя все имеющиеся средства связи известите о случившемся штаб ралли.

Сообщите следующему за Вами остановившемуся автомобилю вышеуказанную информацию. Он должен проехать от места происшествия в сторону ближайшего по ходу движения радиопоста и сообщить о происшествии.

Все последующие автомобили, которым тоже должен показываться красный знак – символ «SOS», обязаны остановиться для выяснения необходимости помощи. Дальнейшее движение разрешается только в дорожном режиме без создания помех для беспрепятственного проезда автомобилей медицинской помощи и спасательных служб.

Если Вы при движении на СУ видите **красный флаг**, показанный дорожным маршалом, одетым в идентифицирующую одежду, Вы обязаны немедленно снизить скорость и находиться в готовности остановиться. Дальнейшее движение разрешается только в дорожном режиме.

В случае остановки автомобиля на СУ независимо от причины (за исключением остановки в связи с вышеописанными обстоятельствами и случаев, когда Ваш автомобиль полностью находится вне дороги и очевидно не мешает прохождению других автомобилей). **Вы должны немедленно выставить на заметное место за 100 метров до места остановки автомобиля один светоотражающий знак «треугольник», а второй установить за 10 - 15 метров до автомобиля. Оба знака должны быть установлены на той же стороне дороги, где находится автомобиль.**

В случае аварии, когда не требуется немедленная медицинская помощь, Вы должны четко показывать зеленый знак-символ «ОК» всем последующим экипажам и любому вертолету, пытающемуся оказать помощь. Если Вы покидаете свой автомобиль, знак «ОК» должен быть выставлен так, чтобы его было ясно видно другим проезжающим экипажам, и надежно закреплен на автомобиле.


Если Вы сошли, сообщите в штаб по телефонам: **+7-912-327-01-98, +7-908-874-97-45**

после чего как можно быстрее – на ближайшем контрольном посту – сдайте свою контрольную карту с указанием причины схода или передайте ее с открывающим трассу автомобилем-«метлой».

**ТЕЛЕФОНЫ РАЛЛИ**

**Офицер по связи с участниками**

Гоголева Наталья +7-922-640-10-29



**Руководитель гонки**

Дмитрий Гавриш +7-908-08-17-306, +7-912-32-70-198

**Комиссары по маршруту и безопасности**

Белоусов Сергей +7-922-63-34-761

Арсеньев Владимир +7-919-11-99-631

**Главный секретарь**

Азанова Елена +7-963-017-98-98

**Всегда готова помочь**

Галина Полунина +7-912-89-78-140

**Штаб ралли**

54°56'15.5"N 58°48'34.3"E

54.937644, 58.809518



**Парк сервиса**

54°55'33.8"N 58°47'30.0"E

54.926056, 58.791667

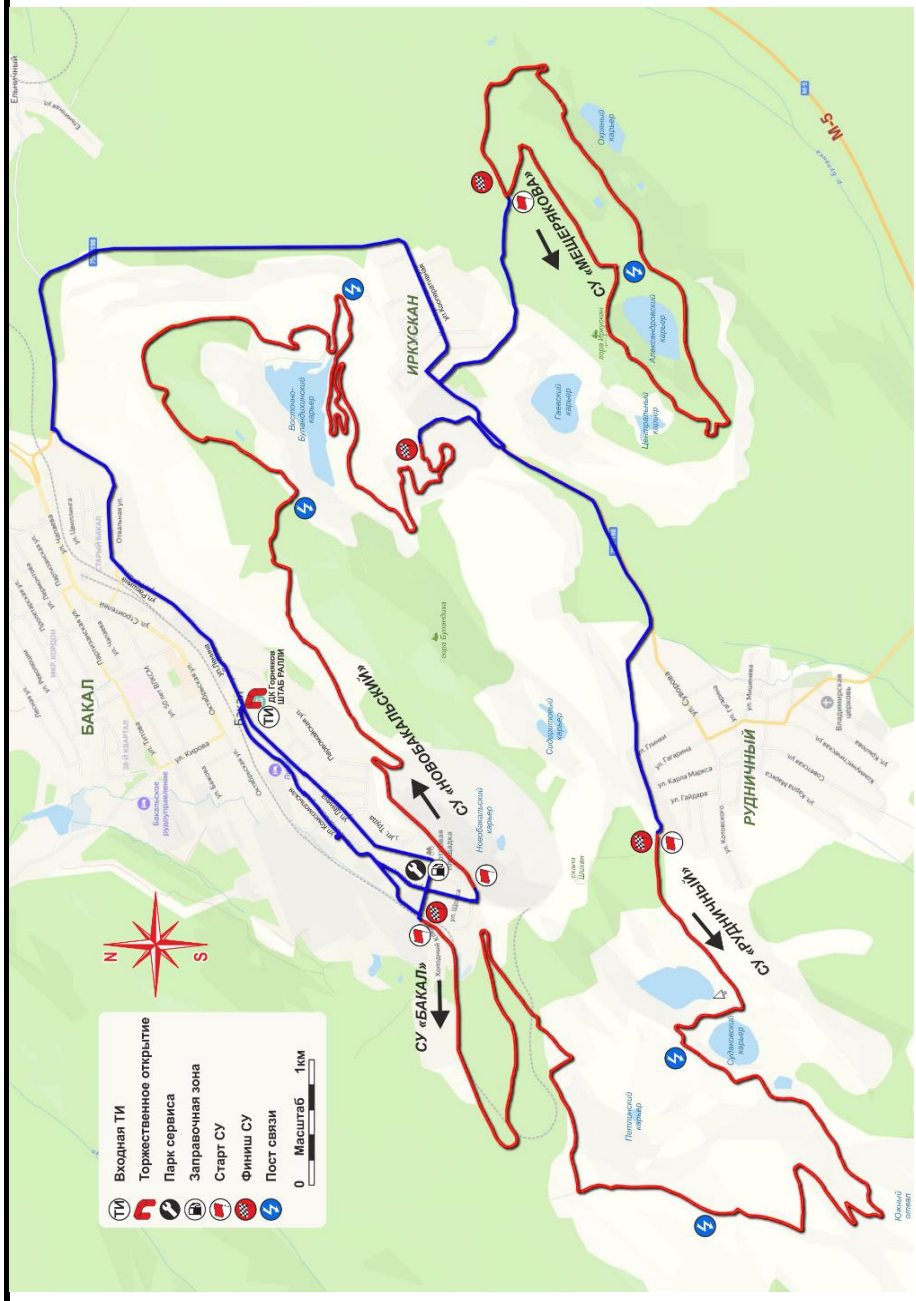
Въезд для автомобилей сервиса  
только по ул.Ленина

**Пельменная "Домашняя кухня"**

54°56'35.9"N 58°48'11.7"E

54.943313, 58.803256





12-й этап Кубка России  
5-й этап открытого чемпионата УрФО  
**Ралли «Южный Урал - 2023»**  
МАРШРУТНЫЙ ЛИСТ

КВ/СУ	НАИМЕНОВАНИЕ	Дист. СУ	Дист. Связи	Дист. Общая	Норма времени	Средняя скорость	1-й экипаж	
<b>День 1, Воскресенье, 20 августа 2023 г.</b>								
0	Старт		0,00	0,00			9:00	
1	Новобакальский-1		0,67	0,67	0:10	4,02	9:10	<b>Секция 1</b>
<b>1</b>	<b>Новобакальский-1</b>	<b>13,40</b>			<b>0:03</b>		<b>9:13</b>	
2	Рудничный-1		4,40	17,80	0:25	42,72	9:38	
<b>2</b>	<b>Рудничный-1</b>	<b>11,52</b>			<b>0:03</b>		<b>9:41</b>	
2A*	Сервис-вход		2,68	14,20	0:30	28,40	10:11	
<b>*Разрешено раннее прибытие и отметка на КВ-2А. Новый порядок старта</b>								
Парк сервиса А		(24,92)	(7,75)	(32,67)	(1:29)			
<b>Всего по 1-й секции</b>		<b>24,92</b>	<b>7,75</b>	<b>32,67</b>		<b>76,28%</b>	<b>СУ</b>	
2Б	Сервис-выход						11:40	<b>Секция 2</b>
<b>Заправочная зона 1</b>		(24,92)	(7,75)	(32,67)	<b>до данной зоны</b>			
		(24,92)	(11,94)	(36,86)	<b>до следующей зоны</b>			
2В	ДК Горняков		2,28	2,28	0:10	13,68	11:50	
3	Новобакальский-2		2,58	2,58	0:10	15,48	12:00	
<b>3</b>	<b>Новобакальский-2</b>	<b>13,40</b>			<b>0:03</b>		<b>12:03</b>	
4	Рудничный -2		4,40	17,80	0:25	42,72	12:28	
<b>4</b>	<b>Рудничный -2</b>	<b>11,52</b>			<b>0:03</b>		<b>12:31</b>	
4А	Сервис-вход		2,68	14,20	0:30	28,40	13:01	
Парк сервиса Б		(24,92)	(11,94)	(36,86)				
<b>Новое время старта.</b>								
<b>Всего по 2-й секции</b>		<b>24,92</b>	<b>11,94</b>	<b>36,86</b>		<b>67,61%</b>	<b>СУ</b>	

12-й этап Кубка России  
5-й этап открытого чемпионата УрФО  
**Ралли «Южный Урал - 2023»**  
МАРШРУТНЫЙ ЛИСТ

КВ/СУ	НАИМЕНОВАНИЕ	Дист. СУ	Дист. Связи	Дист. Общая	Норма времени	Средняя скорость	1-й экипаж		
<b>День 1, Воскресенье, 20 августа 2023 г.</b>									
4Б	Сервис-выход				(1:00)		14:01	<b>Секция 3</b>	
<b>Заправочная зона 2</b>		(24,92)	(11,94)	(36,86)	<b>до данной зоны</b>				
		(19,36)	(19,44)	(38,80)	<b>до финиша</b>				
5	Бакал-1		0,55	0,55	0:10	3,30	14:11		
<b>5</b>	<b>Бакал-1</b>	<b>11,76</b>			<b>0:03</b>		<b>14:14</b>		
6	Мещерякова-1		6,30	18,06	0:30	36,12	14:44		
<b>6</b>	<b>Мещерякова-1</b>	<b>7,60</b>			<b>0:03</b>		<b>14:47</b>		
6А	Сервис-вход		12,59	20,19	0:35	34,61	15:22		
<b>Финиш и закрытый парк для экипажей чемпионата УрФО. Для экипажей Кубка России новое время старта.</b>									
Парк сервиса В		(7,60)	(18,89)	(38,25)					
<b>Всего по 3-й секции</b>		<b>19,36</b>	<b>19,44</b>	<b>38,80</b>	<b>49,90% СУ</b>				
6Б	Сервис-выход				(0:35)		15:57	<b>Секция 4</b>	
<b>Заправочная зона 2</b>		(56,04)	(31,93)	(81,21)	<b>до данной зоны</b>				
		(19,36)	(17,93)	(37,29)	<b>до финиша</b>				
7	Бакал-2		1,25	1,25	0:10	7,50	16:07		
<b>7</b>	<b>Бакал-2</b>	<b>11,76</b>			<b>0:03</b>		<b>16:10</b>		
8	Мещерякова-2		6,30	18,06	0:30	36,12	16:40		
<b>8</b>	<b>Мещерякова-2</b>	<b>7,60</b>			<b>0:03</b>		<b>16:43</b>		
9*	ДК Горняков		10,38	17,98	0:35	30,82	17:18		
<b>*Разрешено раннее прибытие и отметка на КВ-9. Финиш, закрытый парк.</b>									
<b>Всего по 4-й секции</b>		<b>19,36</b>	<b>17,93</b>	<b>37,29</b>	<b>51,92% СУ</b>				
<b>Всего по ралли для чемпионата УрФО</b>		<b>69,20</b>	<b>39,13</b>	<b>108,33</b>					
		<b>63,9%</b>	<b>36,1%</b>	<b>100,0%</b>					
<b>Всего по ралли для Кубка России</b>		<b>88,56</b>	<b>57,06</b>	<b>145,62</b>					
		<b>60,8%</b>	<b>39,2%</b>	<b>100,0%</b>					

## Схема парка сервиса

На территории сервисной зоны во все время работы парка сервиса (с 07:00 20 августа 2023 г. до роспуска финишного закрытого парка) заправка может производиться только в заправочной зоне, обозначенной в Дорожной книге. Участники, не соблюдающие это требование, будут пенализированы.



Дистанция (км)












0,67

Время (ч:м)



0:10

Скорость (км/ч)

4,02

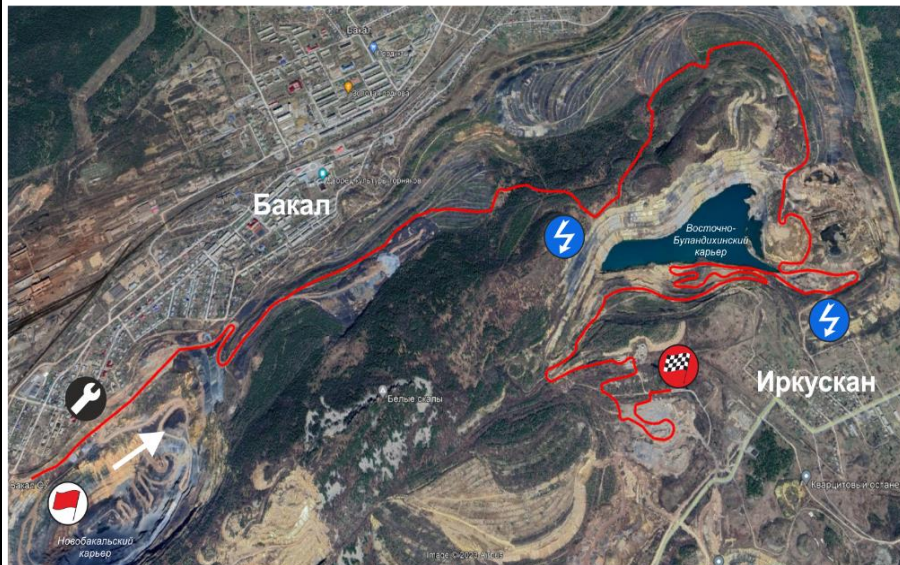
Расстояние		НАПРАВЛЕНИЕ ДВИЖЕНИЯ	А Г	ИНФОРМАЦИЯ	До КВ
Общее	От позиции				
0,00	0,00	 ↑		 КВ-0 Старт 54°55'31.2"N 58°47'28.7"E 	0,67
0,01	0,01	 ↑			0,66
0,03	0,02	 ↑		Выезд из парка сервиса по встречной полосе, осторожно перестройтесь после маркировки шин	0,64
0,04	0,01	 ↑			0,63
0,22	0,18	← ↑ 			0,45
0,56	0,34	 ↑		КПП, шлагбаум	0,11



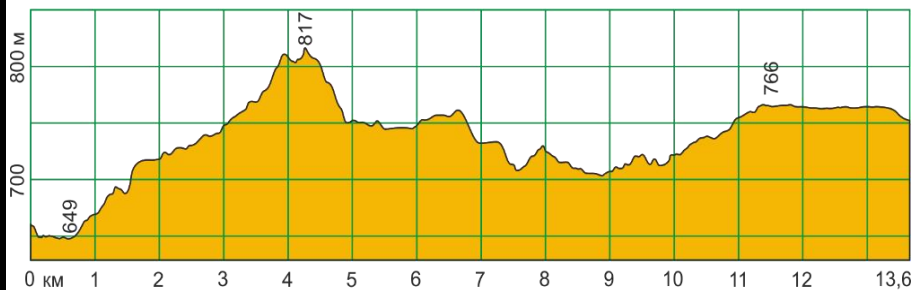
СУ		КВ 0		Старт	/КВ 1	Новобакальский-1	
Дистанция (км)		0,67	Время (ч:м)		0:10	Скорость (км/ч)	4,02
Расстояние		НАПРАВЛЕНИЕ ДВИЖЕНИЯ		А Г	ИНФОРМАЦИЯ		До КВ
Общее	От позиции						
0,67	0,11					КВ-1 Новобакальский-1 54°55'20.0"N 58°47'14.4"E (0,05)	0,00



# СУ «НОВОБАКАЛЬСКИЙ»



Высота над уровнем моря





Дистанция (км) 17,80

Время (ч:м)

0:25

Скорость (км/ч)

42,72

Расстояние		НАПРАВЛЕНИЕ ДВИЖЕНИЯ	ИНФОРМАЦИЯ	До КВ
Общее	От позиции			
0,00	0,00	<p>1 13,40</p>	<p>СУ - 1                      Новобакальский-1                      54°55'20.9"N                      58°47'17.3"E                      ПС 1</p>  	17,80
0,15	0,15	<p>2 13,25</p>		17,65
0,41	0,26	<p>3 12,99</p>		17,39
0,91	0,50	<p>4 12,49</p>		16,89
1,20	0,29	<p>5 12,20</p>		16,60
2,02	0,82	<p>6 11,38</p>		15,78

Дистанция (км) 17,80

Время (ч:м)

0:25

Скорость (км/ч)

42,72

Расстояние		НАПРАВЛЕНИЕ ДВИЖЕНИЯ	ИНФОРМАЦИЯ	До КВ
Общее	От позиции			
4,10	2,08	<p>7 9,30</p>	<p>54°56'04.1"N 58°50'05.0"E</p> <p>ПС 2</p>	13,70
4,88	0,78	<p>8 8,52</p>		12,92
5,58	0,70	<p>9 7,82</p>		12,22
7,36	1,78	<p>10 6,04</p>		10,44
7,63	0,27	<p>11 5,77</p>		10,17
7,73	0,10	<p>12 5,67</p>		10,07

0,06

Дистанция (км) 17,80

Время (ч:м)

0:25

Скорость (км/ч)

42,72

Расстояние		НАПРАВЛЕНИЕ ДВИЖЕНИЯ	ИНФОРМАЦИЯ	До КВ
Общее	От позиции			
7,79	0,06	<p>13 5,61</p>	<p>54°55'50.7"N 58°51'17.1"E</p> <p>ПС 3</p>	10,01
8,01	0,22	<p>14 5,39</p>		9,79
8,22	0,21	<p>15 5,18</p>		9,58
8,46	0,24	<p>16 4,94</p>		9,34
8,71	0,25	<p>17 4,69</p>		9,09
8,83	0,12	<p>18 4,57</p>	8,97	

Дистанция (км)

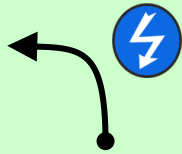

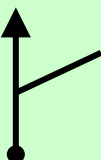
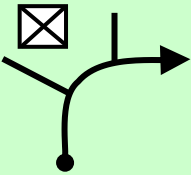
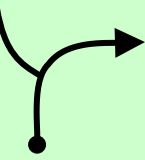
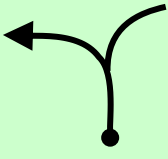
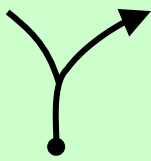
17,80

Время (ч:м)

0:25

Скорость (км/ч)

42,72

Расстояние Общее	От позиции	НАПРАВЛЕНИЕ ДВИЖЕНИЯ	ИНФОРМАЦИЯ	До КВ
11,70	2,87	 19	54°55'36.5"N 58°49'48.5"E  ПС 4	6,10
11,80	0,10	 20		6,00
12,18	0,38	 21		5,62
12,25	0,07	 22		5,55
12,47	0,22	 23		5,33
12,52	0,05	 24	5,28	

0,11

СУ 1 Новобакальский-1 13,40

КВ 1 Новобакальский-1 /КВ 2 Рудничный-1


Дистанция (км) 17,80

Время (ч:м)

0:25

Скорость (км/ч)

42,72

1	Расстояние		НАПРАВЛЕНИЕ ДВИЖЕНИЯ	А Г	ИНФОРМАЦИЯ	До КВ	1
	Общее	От позиции					
12,63	0,11	25				5,17	
12,93	0,30	26				4,87	
12,98	0,05	27				4,82	
13,20	0,22	28				4,60	
13,32	0,12	29				4,48	
13,40	0,08	30			<p>СУ - 1 Новобакальский-1 54°55'33.6"N 58°50'20.2"E</p> 	4,40	

Дистанция (км) 17,80

Время (ч:м)

0:25

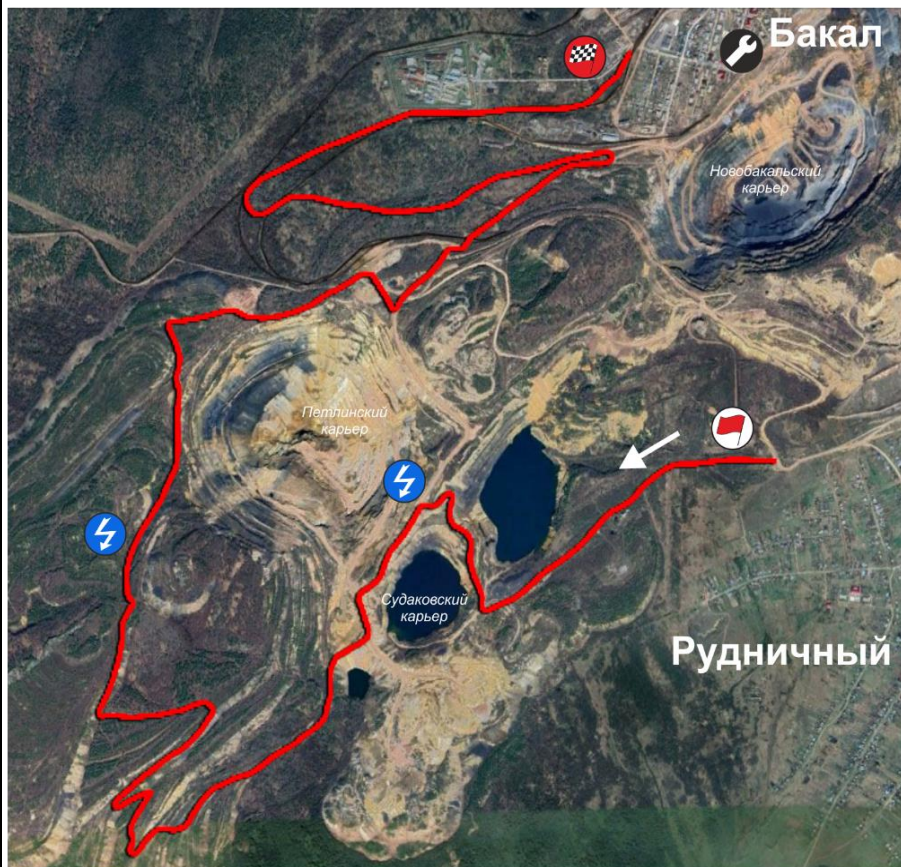
Скорость (км/ч)

42,72

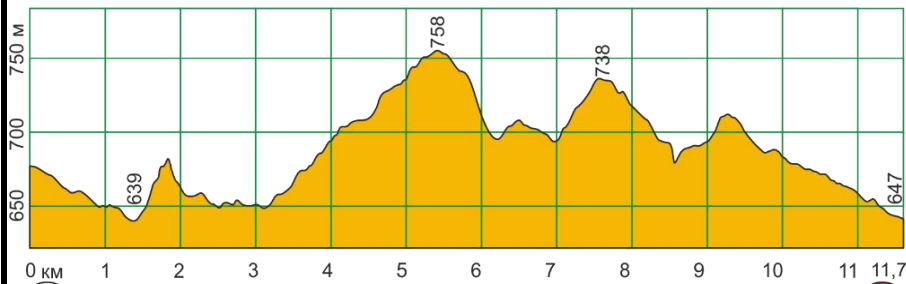
Расстояние		НАПРАВЛЕНИЕ ДВИЖЕНИЯ	ИНФОРМАЦИЯ	До КВ
Общее	От позиции			
13,67	0,27	31 	СУ - 1 Новобакальский-1 54°55'31.8"N 58°50'33.9"E ПС 5 	4,13
13,85	0,18	32 		3,95
13,96	0,11	33 	3,84	
14,30	0,34	34 	3,50	
17,35	3,05	35 	КВ-2 Рудничный-1 54°54'34.2"N 58°47'42.3"E 	0,45
17,80	0,45	36 		(0,05)



# Ралли «Южный Урал - 2023» СУ «РУДНИЧНЫЙ»



Высота над уровнем моря



СУ 2 Рудничный-1

11,52

КВ 2

Рудничный-1 /КВ 2А Сервис-вход

Дистанция (км)

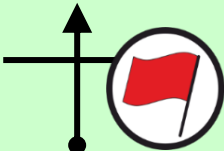

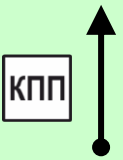
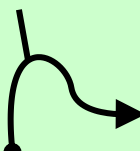
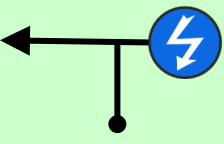

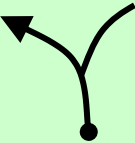
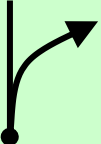
14,20

Время (ч:м)

0:30

Скорость (км/ч)

28,40

Расстояние		НАПРАВЛЕНИЕ ДВИЖЕНИЯ	ИНФОРМАЦИЯ	До КВ
Общее	От позиции			
0,00	0,00	 <p>1 11,52</p>	<p>СУ - 2 Рудничный-1 54°54'35.2"N 58°47'40.0"E</p>  <p>ПС 6</p>	14,20
0,82	0,82	 <p>2 10,70</p>		13,38
1,53	0,71	 <p>3 9,99</p>		12,67
2,28	0,75	 <p>4 9,24</p>	<p>54°54'29.8"N 58°46'11.4"E</p>  <p>ПС 7</p>	11,92
2,74	0,46	 <p>5 8,78</p>		11,46
2,94	0,20	 <p>6 8,58</p>		11,26

3,86

Страница 18

Дистанция (км)

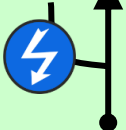


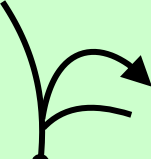
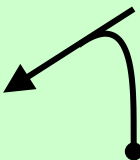
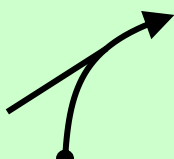
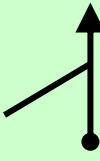
14,20

Время (ч:м)

0:30

Скорость (км/ч)

28,40

Расстояние		НАПРАВЛЕНИЕ ДВИЖЕНИЯ	А Г	ИНФОРМАЦИЯ	До КВ
Общее	От позиции				
6,80	3,86			<p>54°54'22.7"N 58°44'58.6"E</p> 	7,40
		7 4,72			ПС 8
8,67	1,87				5,53
		8 2,85			
8,82	0,15				5,38
		9 2,70			
9,04	0,22				5,16
		10 2,48			
9,42	0,38				4,78
		11 2,10			
10,25	0,83				3,95
		12 1,27			

0,20

СУ 2 Рудничный-1

11,52

КВ 2

Рудничный-1 /КВ 2А Сервис-вход

Дистанция (км)

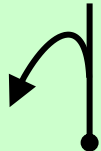

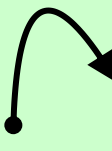
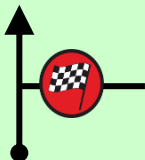

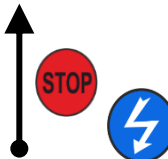

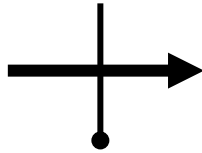
14,20

Время (ч:м)

0:30

Скорость (км/ч)

28,40

Расстояние		НАПРАВЛЕНИЕ ДВИЖЕНИЯ	ИНФОРМАЦИЯ	До КВ
Общее	От позиции			
10,45	0,20	 <p>13 1,07</p>		3,75
10,67	0,22	 <p>14 0,85</p>		3,53
11,20	0,53	 <p>15 0,32</p>		3,00
11,52	0,32	 <p>16 0,00</p>	 <p>СУ - 2 Рудничный-1 54°55'25.6"N 58°46'37.3"E</p>	2,68
11,90	0,38	 <p>17</p>	 <p>СУ - 2 Рудничный-1 54°55'26.4"N 58°46'55.5"E</p> <p>ПС 9</p>	2,30
12,16	0,26	 <p>18</p>	<p>Уступи!</p>	2,04

0,02

Страница 20

ПЕРЕВЕРНУТЬ  
БЫСТРО



Дистанция (км)

14,20

Время (ч:м)

0:30

Скорость (км/ч)

28,40

Расстояние		НАПРАВЛЕНИЕ ДВИЖЕНИЯ	ИНФОРМАЦИЯ	До КВ
Общее	От позиции			
12,18	0,02	<p>19</p>		2,02
12,68	0,50	<p>20</p>	Уступи!	1,52
12,79	0,11	<p>21</p>		1,41
13,08	0,29	<p>22</p>	В ворота на парковку, мойка автомобилей	1,12
13,16	0,08	<p>23</p>		1,04
13,35	0,19	<p>24</p>		0,85

0,17

СУ 2 Рудничный-1

11,52

КВ 2

Рудничный-1 /КВ 2А Сервис-вход

Дистанция (км)

14,20

Время (ч:м)



















0:30

Скорость (км/ч)

28,40

Расстояние		НАПРАВЛЕНИЕ ДВИЖЕНИЯ	А Г	ИНФОРМАЦИЯ	До КВ
Общее	От позиции				
13,52	0,17	 <p>25</p>			0,68
13,96	0,44	 <p>26</p>		<p>Контроль маркировки и КВ-2А на левой обочине, осторожно перестройтесь после перекрестка</p>	0,24
14,15	0,19	 <p>27</p>		<p>Контроль маркировки шин</p> 	0,05
14,20	0,05	 <p>28</p>		<p>КВ-2А Сервиси-вход 54°55'31.2"N 58°47'28.7"E</p> 	0,00



СУ		КВ 2Б		Сервис-выход	/КВ 2В	ДК Горняков		
Дистанция (км)		2,28	Время (ч:м)		0:10	Скорость (км/ч)		4,02
Расстояние		НАПРАВЛЕНИЕ ДВИЖЕНИЯ			А Г	ИНФОРМАЦИЯ		До КВ
Общее	От позиции							
0,00	0,00	1				<b>КВ-2Б Сервис-выход</b> 54°55'31.2"N 58°47'28.7"E		2,28
0,01	0,01	2						2,27
0,03	0,02	3			Выезд из парка сервиса по встречной полосе, осторожно перестройтесь после маркировки шин		2,25	
0,04	0,01	4				2,24		
0,22	0,18	5				2,06		
0,75	0,53	6				1,53		
0,05								

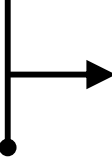
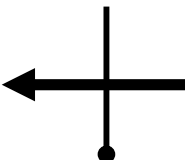
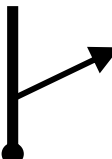
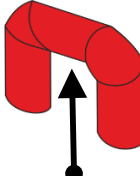

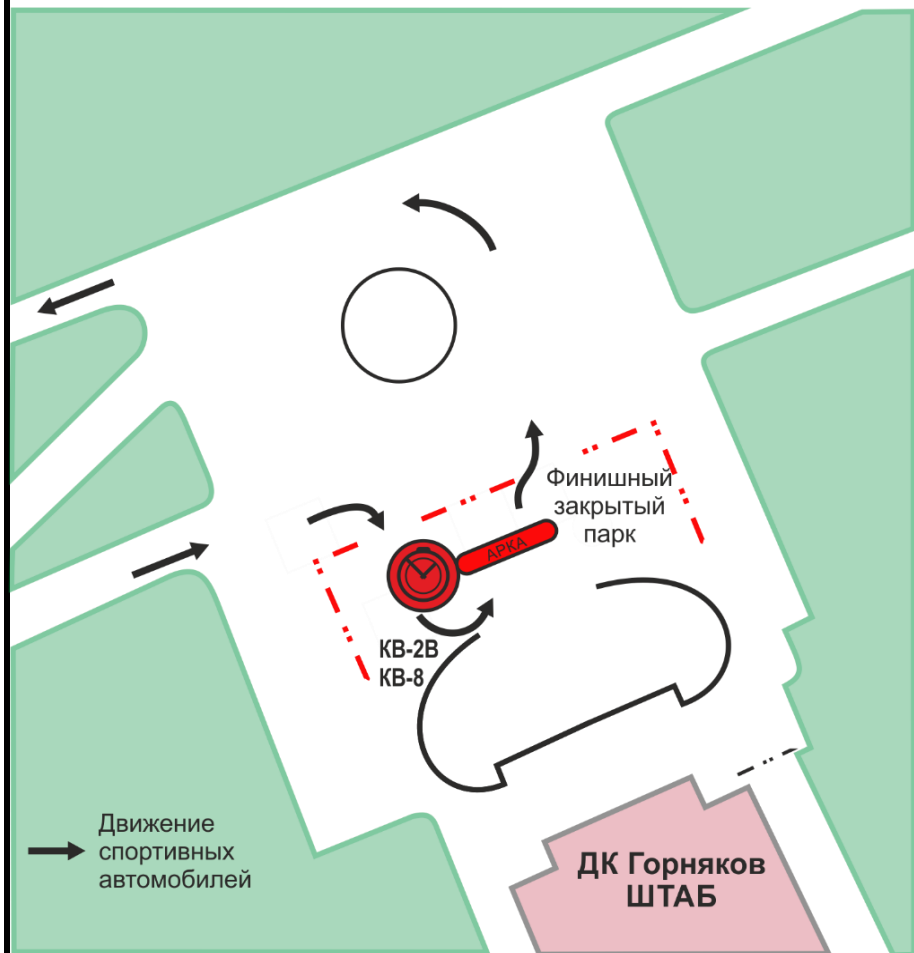
СУ		КВ 2Б	Сервис- выход	/КВ 2В	ДК Горняков	
Дистанция (км)		2,28	Время (ч:м)	0:10	Скорость (км/ч)	4,02
Расстояние		НАПРАВЛЕНИЕ ДВИЖЕНИЯ	А Г	ИНФОРМАЦИЯ	До КВ	
Общее	От позиции					
0,80	0,05	7 			1,48	
0,87	0,07	8 		Уступи!	1,41	
2,24	1,37	9 		К арке	0,04	
2,28	0,04	10 		 КВ-2В ДК Горняков 54°56'15.5"N 58°48'34.3"E	0,00	

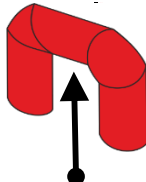

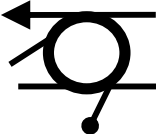


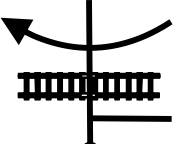






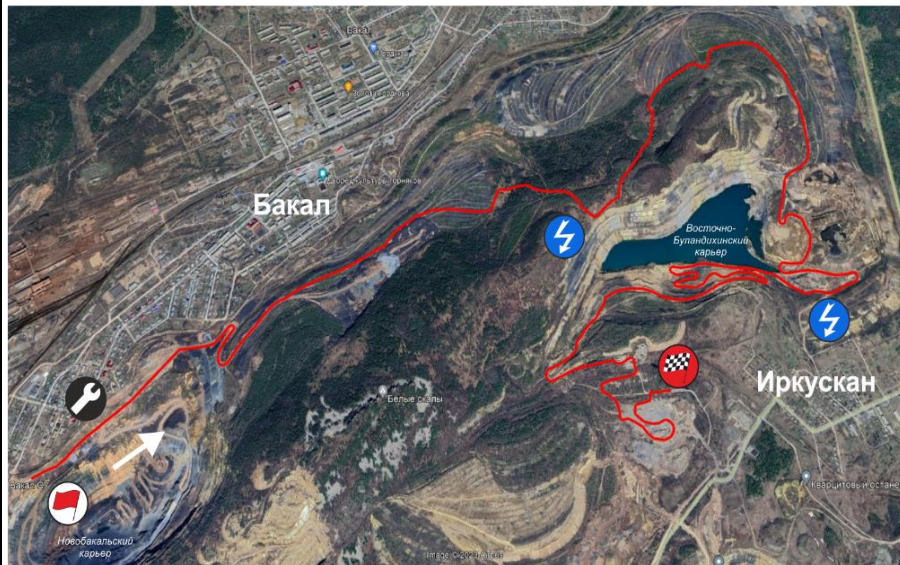
Схема движения на Юбилейной площади

Внимание: на площади круговое движение.

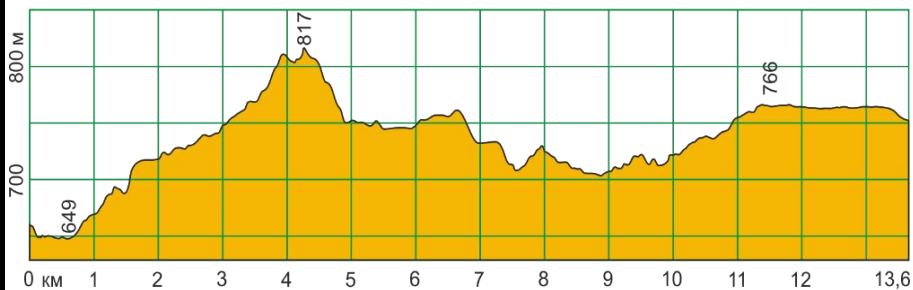


СУ		КВ 3Б	Сервис-выход	/КВ 3В	ДК Горняков	
Дистанция (км)		2,58	Время (ч:м)	0:10	Скорость (км/ч)	4,02
Расстояние Общее	От позиции	НАПРАВЛЕНИЕ ДВИЖЕНИЯ		ИНФОРМАЦИЯ	До КВ	
		А	Г			
0,00	0,00			 <b>КВ-2В ДК Горняков</b> <b>54°56'15.5"N</b> <b>58°48'34.3"E</b>	2,58	
0,03	0,03				<b>Уступи дорогу!</b>	2,55
1,53	1,50				1,05	
1,71	0,18				0,87	
2,47	0,76			<b>КПП, шлагбаум</b>	0,11	
2,58	0,11			 <b>КВ-2</b> <b>Новобакальский-2</b> <b>54°55'20.0"N</b> <b>58°47'14.4"E</b> (0,05)	0,00	

# СУ «НОВОБАКАЛЬСКИЙ»



Высота над уровнем моря





Дистанция (км) 17,80

Время (ч:м)

0:25

Скорость (км/ч)

42,72

Расстояние		НАПРАВЛЕНИЕ ДВИЖЕНИЯ	ИНФОРМАЦИЯ	До КВ
Общее	От позиции			
0,00	0,00	<p>1 13,40</p>	<p>СУ - 3 Новобакальский-2 54°55'20.9"N 58°47'17.3"E ПС 1</p>  	17,80
0,15	0,15	<p>2 13,25</p>		17,65
0,41	0,26	<p>3 12,99</p>		17,39
0,91	0,50	<p>4 12,49</p>		16,89
1,20	0,29	<p>5 12,20</p>		16,60
2,02	0,82	<p>6 11,38</p>		15,78

Дистанция (км)

17,80

Время (ч:м)

0:25

Скорость (км/ч)

42,72

Расстояние		НАПРАВЛЕНИЕ ДВИЖЕНИЯ	ИНФОРМАЦИЯ	До КВ
Общее	От позиции			
4,10	2,08	<p>7 9,30</p>	<p>54°56'04.1"N 58°50'05.0"E</p> <p>ПС 2</p>	13,70
4,88	0,78	<p>8 8,52</p>		12,92
5,58	0,70	<p>9 7,82</p>		12,22
7,36	1,78	<p>10 6,04</p>		10,44
7,63	0,27	<p>11 5,77</p>		10,17
7,73	0,10	<p>12 5,67</p>		10,07

0,06

Дистанция (км)

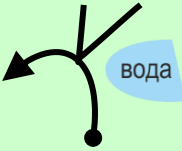


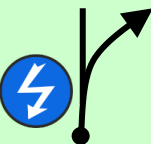

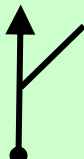
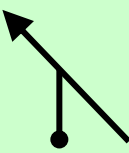
17,80

Время (ч:м)

0:25

Скорость (км/ч)

42,72

Расстояние		НАПРАВЛЕНИЕ ДВИЖЕНИЯ	ИНФОРМАЦИЯ	До КВ
Общее	От позиции			
7,79	0,06	 <p>13 5,61</p>		10,01
8,01	0,22	 <p>14 5,39</p>		9,79
8,22	0,21	 <p>15 5,18</p>		9,58
8,46	0,24	 <p>16 4,94</p>	<p>54°55'50.7"N 58°51'17.1"E</p>  <p>ПС 3</p>	9,34
8,71	0,25	 <p>17 4,69</p>		9,09
8,83	0,12	 <p>18 4,57</p>		8,97

Дистанция (км)

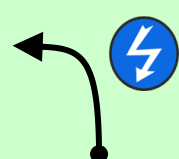


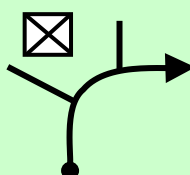
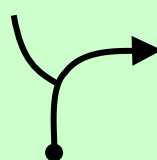
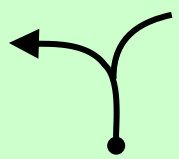
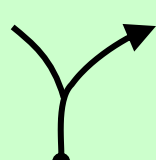
17,80

Время (ч:м)

0:25

Скорость (км/ч)

42,72

Расстояние		НАПРАВЛЕНИЕ ДВИЖЕНИЯ	ИНФОРМАЦИЯ	До КВ
Общее	От позиции			
11,70	2,87	 <p>19</p>	<p>54°55'36.5"N 58°49'48.5"E</p>  <p>ПС 4</p>	6,10
11,80	0,10	 <p>20</p>		6,00
12,18	0,38	 <p>21</p>		5,62
12,25	0,07	 <p>22</p>		5,55
12,47	0,22	 <p>23</p>		5,33
12,52	0,05	 <p>24</p>	5,28	

0,11


Дистанция (км) 17,80

Время (ч:м)

0:25

Скорость (км/ч)

42,72

Расстояние		НАПРАВЛЕНИЕ ДВИЖЕНИЯ	ИНФОРМАЦИЯ	До КВ
Общее	От позиции			
12,63	0,11	<p>25</p>		5,17
12,93	0,30	<p>26</p>		4,87
12,98	0,05	<p>27</p>		4,82
13,20	0,22	<p>28</p>		4,60
13,32	0,12	<p>29</p>		4,48
13,40	0,08	<p>30</p>	<p>СУ - 3 Новобакальский-2 54°55'33.6"N 58°50'20.2"E</p> 	4,40



Дистанция (км)

17,80

Время (ч:м)

0:25

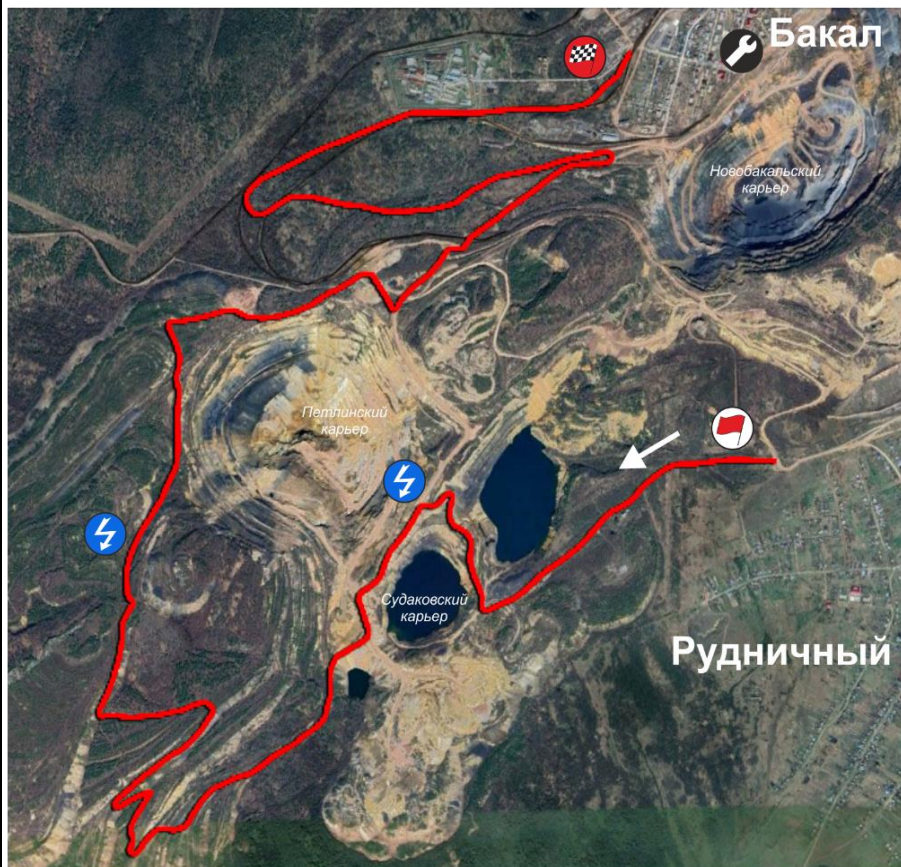
Скорость (км/ч)

42,72

Расстояние		НАПРАВЛЕНИЕ ДВИЖЕНИЯ	ИНФОРМАЦИЯ	До КВ
Общее	От позиции			
13,67	0,27	31 	СУ - 3 Новобакальский-2 54°55'31.8"N 58°50'33.9"E ПС 5 	4,13
13,85	0,18	32 		3,95
13,96	0,11	33 	3,84	
14,30	0,34	34 	3,50	
17,35	3,05	35 	КВ-4 Рудничный-2 54°54'34.2"N 58°47'42.3"E 	0,45
17,80	0,45	36 		0,00

(0,05)

# Ралли «Южный Урал - 2023» СУ «РУДНИЧНЫЙ»



Высота над уровнем моря



СУ 4 Рудничный -2

11,52

КВ 4

Рудничный -2 /КВ 4А Сервис-вход

Дистанция (км)

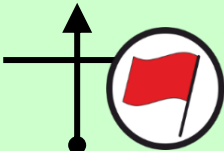


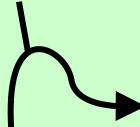


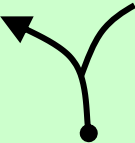
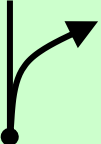
14,20

Время (ч:м)

0:30

Скорость (км/ч)

28,40

Расстояние		НАПРАВЛЕНИЕ ДВИЖЕНИЯ	ИНФОРМАЦИЯ	До КВ
Общее	От позиции			
0,00	0,00	 <p>1 11,52</p>	<p>СУ - 4 Рудничный-2 54°54'35.2"N 58°47'40.0"E</p>  <p>ПС 6</p>	14,20
0,82	0,82	 <p>2 10,70</p>		13,38
1,53	0,71	 <p>3 9,99</p>		12,67
2,28	0,75	 <p>4 9,24</p>	<p>54°54'29.8"N 58°46'11.4"E</p>  <p>ПС 7</p>	11,92
2,74	0,46	 <p>5 8,78</p>		11,46
2,94	0,20	 <p>6 8,58</p>		11,26

3,86

Страница 35

Дистанция (км)

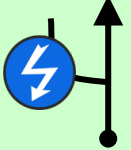


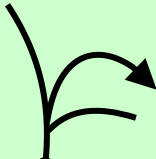
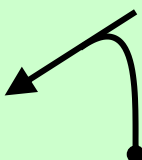
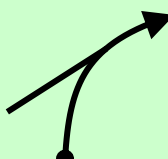
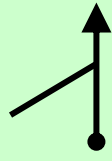
14,20

Время (ч:м)

0:30

Скорость (км/ч)

28,40

Расстояние		НАПРАВЛЕНИЕ ДВИЖЕНИЯ	ИНФОРМАЦИЯ	До КВ
Общее	От позиции			
6,80	3,86	 <p>7 4,72</p>	<p>54°54'22.7"N 58°44'58.6"E</p>  <p>ПС 8</p>	7,40
8,67	1,87	 <p>8 2,85</p>		5,53
8,82	0,15	 <p>9 2,70</p>	5,38	
9,40	0,58	 <p>10 2,12</p>	4,80	
9,42	0,02	 <p>11 2,10</p>	4,78	
10,25	0,83	 <p>12 1,27</p>	3,95	

СУ 4 Рудничный -2

11,52

КВ 4

Рудничный -2 /КВ 4А Сервис-вход

Дистанция (км)


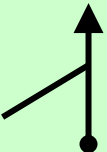
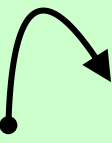
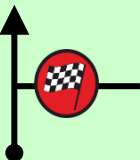

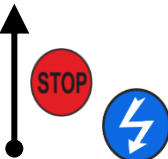

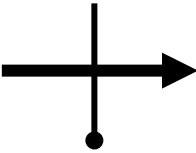
14,20

Время (ч:м)

0:30

Скорость (км/ч)

28,40

Расстояние		НАПРАВЛЕНИЕ ДВИЖЕНИЯ	ИНФОРМАЦИЯ	До КВ
Общее	От позиции			
10,45	0,20	 <p>13 1,07</p>		3,75
10,67	0,22	 <p>14 0,85</p>		3,53
11,20	0,53	 <p>15 0,32</p>		3,00
11,52	0,32	 <p>16 0,00</p>	 <p>СУ - 4 Рудничный-2 54°55'25.6"N 58°46'37.3"E</p>	2,68
11,90	0,38	 <p>17</p>	 <p>СУ - 4 Рудничный-2 54°55'26.4"N 58°46'55.5"E</p> <p>ПС 9</p>	2,30
12,16	0,26	 <p>18</p>	<p>Уступи!</p>	2,04

0,02

Страница 37

ПЕРЕВЕРНУТЬ  
БЫСТРО



Дистанция (км)

14,20

Время (ч:м)

0:30

Скорость (км/ч)

28,40

Расстояние		НАПРАВЛЕНИЕ ДВИЖЕНИЯ	ИНФОРМАЦИЯ	До КВ
Общее	От позиции			
12,18	0,02	<p>19</p>		2,02
12,68	0,50	<p>20</p>	<p><b>Уступи!</b></p>	1,52
12,79	0,11	<p>21</p>		1,41
13,08	0,29	<p>22</p>	<p><b>В ворота на парковку, мойка автомобилей</b></p>	1,12
13,16	0,08	<p>23</p>		1,04
13,35	0,19	<p>24</p>		0,85

0,17

Дистанция (км)

14,20

Время (ч:м)

0:30

Скорость (км/ч)

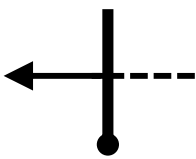
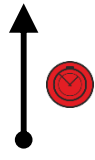

28,40

Расстояние		НАПРАВЛЕНИЕ ДВИЖЕНИЯ	А Г	ИНФОРМАЦИЯ	До КВ
Общее	От позиции				
13,52	0,17	 <p>25</p>			0,68
13,96	0,44	 <p>26</p>		<p>Контроль маркировки и КВ-2А на левой обочине, осторожно перестройтесь после перекрестка</p>	0,24
14,15	0,19	 <p>27</p>		<p>Контроль маркировки шин</p> 	0,05
14,20	0,05	 <p>28</p>		<p>КВ-4А Сервис-вход 54°55'31.2"N 58°47'28.7"E</p> 	0,00



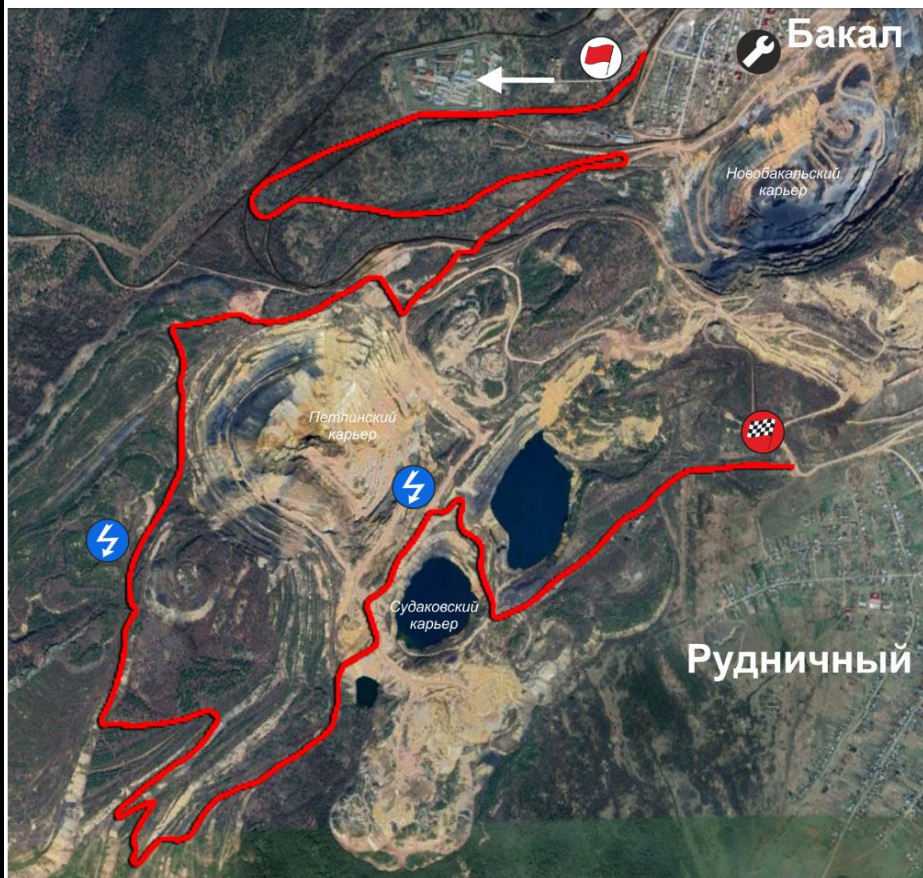
СУ		КВ 4Б	Сервис-выход	/КВ 5	Бакал-1			
Дистанция (км)		0,55	Время (ч:м)		0:10	Скорость (км/ч)		4,02
Расстояние		НАПРАВЛЕНИЕ ДВИЖЕНИЯ			А Г	ИНФОРМАЦИЯ		До КВ
Общее	От позиции							
0,00	0,00	1			<b>КВ-4Б Сервис-выход</b> 54°55'31.2"N 58°47'28.7"E   Выезд из парка сервиса по встречной полосе, осторожно перестройтесь после маркировки шин   Осторожно!		0,55	
0,01	0,01	2				0,54		
0,03	0,02	3				0,52		
0,04	0,01	4				0,51		
0,22	0,18	5				0,33		
0,41	0,19	6				0,14		
0,03					Страница 40		ПЕРЕВЕРНУТЬ БЫСТРО	



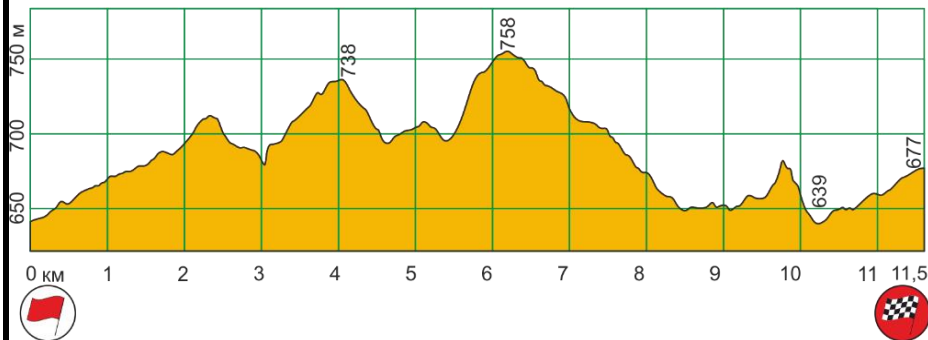
СУ		КВ 4Б	Сервис- выход	/КВ 5	Бакал-1	
Дистанция (км)		0,55	Время (ч:м)	0:10	Скорость (км/ч)	4,02
Расстояние		НАПРАВЛЕНИЕ ДВИЖЕНИЯ	А Г	ИНФОРМАЦИЯ	До КВ	
Общее	От позиции					
0,44	0,03	 7			0,11	
0,55	0,11	 8		 КВ-5 Бакал-1 54°55'32.2"N 58°47'02.9"E (0,03)	0,00	



# Ралли «Южный Урал - 2023» СУ «БАКАЛ»



Высота над уровнем моря



Дистанция (км)

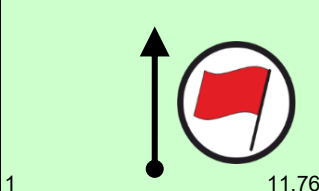


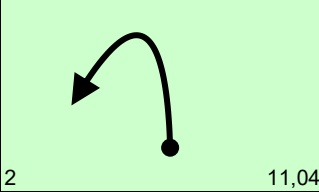
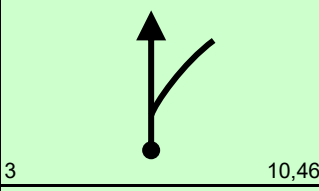
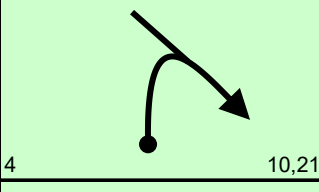
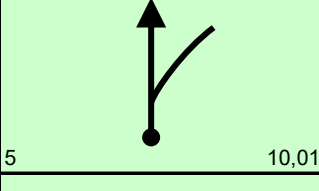
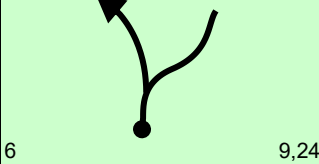
18,06

Время (ч:м)

0:30

Скорость (км/ч)

42,72

Расстояние		НАПРАВЛЕНИЕ ДВИЖЕНИЯ	ИНФОРМАЦИЯ	До КВ
Общее	От позиции			
0,00	0,00	 <p>1 11,76</p>	<p>СУ-5 Бакал-1 54°55'31.7"N 58°47'02.6"E</p>   <p>ПС 9</p>	18,06
0,72	0,72	 <p>2 11,04</p>		17,34
1,30	0,58	 <p>3 10,46</p>		16,76
1,55	0,25	 <p>4 10,21</p>		16,51
1,75	0,20	 <p>5 10,01</p>		16,31
2,52	0,77	 <p>6 9,24</p>		15,54

5

5

0,42

Дистанция (км)


18,06

Время (ч:м)

0:30

Скорость (км/ч)

42,72

Расстояние		НАПРАВЛЕНИЕ ДВИЖЕНИЯ	ИНФОРМАЦИЯ	До КВ
Общее	От позиции			
2,94	0,42		 54°54'22.7"N 58°44'58.6"E ПС 8	15,12
3,12	0,18			14,94
3,32	0,20			14,74
5,19	1,87			12,87
9,06	3,87			9,00
9,24	0,18		8,82	

5

5

0,53

Дистанция (км)

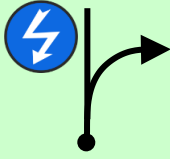

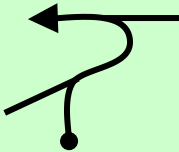
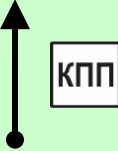


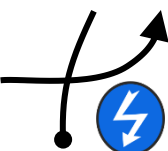



18,06

Время (ч:м)

0:30

Скорость (км/ч)

42,72

Расстояние		НАПРАВЛЕНИЕ ДВИЖЕНИЯ	ИНФОРМАЦИЯ	До КВ
Общее	От позиции			
9,77	0,53	 <p>13 1,99</p>	<p>54°54'29.8"N 58°46'11.4"E</p>  <p>ПС 7</p>	8,29
10,42	0,65	 <p>14 1,34</p>		7,64
11,22	0,80	 <p>15 0,54</p>	6,84	
11,76	0,54	 <p>16 0,00</p>	 <p>СУ-5 Бакал-1 54°54'35.0"N 58°47'22.8"E</p>	6,30
12,04	0,28	 <p>17</p>	 <p>СУ-5 Бакал-1 54°54'35.2"N 58°47'40.0"E</p>  <p>ПС 6</p>	6,02
12,30	0,26	 <p>18</p>		5,76

5

5

0,70

Дистанция (км)

18,06

Время (ч:м)

0:30

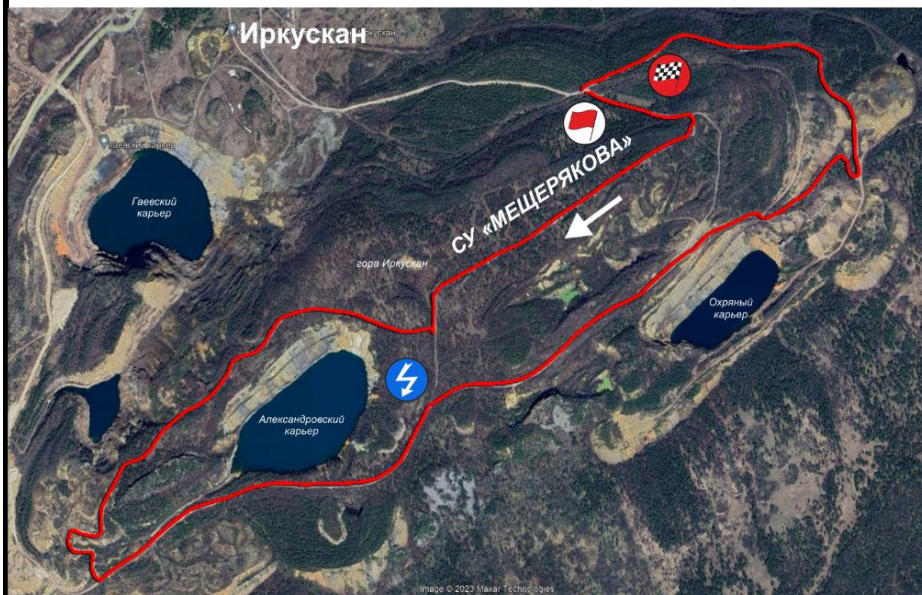
Скорость (км/ч)

42,72

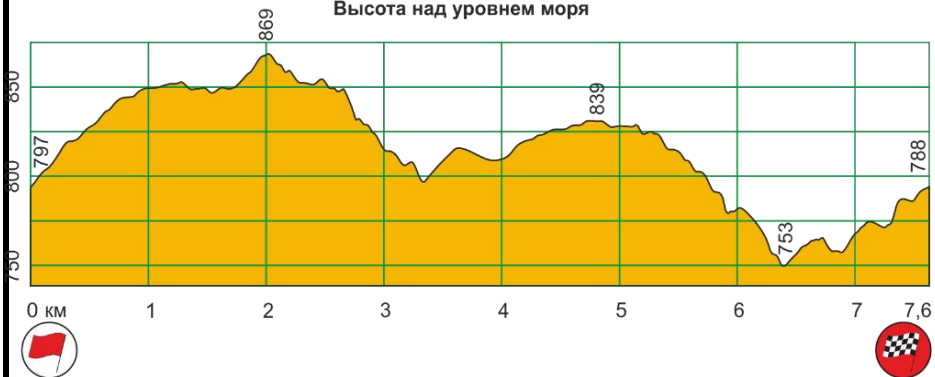
Расстояние		НАПРАВЛЕНИЕ ДВИЖЕНИЯ	А Г	ИНФОРМАЦИЯ	До КВ
Общее	От позиции				
15,55	3,25	19 			2,51
16,25	0,70	20 			1,81
17,07	0,82	21 			0,99
18,03	0,96	22 			0,03
18,06	0,03	23 		КВ-6 Мещерякова-1 54°55'09.2"N 58°52'31.9"E 	0,00
				(0,03)	



# СУ «МЕЩЕРЯКОВА»



Высота над уровнем моря



Дистанция (км)

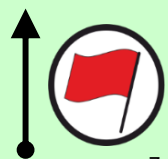

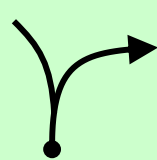
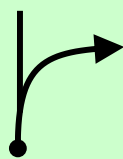
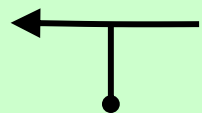
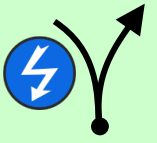

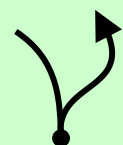
20,19

Время (ч:м)

0:30

Скорость (км/ч)

36,12

Расстояние		НАПРАВЛЕНИЕ ДВИЖЕНИЯ	ИНФОРМАЦИЯ	До КВ
Общее	От позиции			
0,00	0,00	1  7,60	СУ-6 Мещерякова-1 54°55'11.7"N 58°52'13.9"E 	20,19
0,33	0,33	2  7,27		19,86
1,55	1,22	3  6,05		18,64
3,44	1,89	4  4,16		16,75
4,85	1,41	5  2,75	54°54'37.4"N 58°51'40.6"E 	15,34
6,20	1,35	6  1,40	ПС 11	13,99



СУ 6 Мещерякова-1

7,60

КВ 6

Мещерякова-1

/КВ 6А

Сервис-вход

Дистанция (км)


20,19

Время (ч:м)

0:30

Скорость (км/ч)

36,12

Расстояние		НАПРАВЛЕНИЕ ДВИЖЕНИЯ	ИНФОРМАЦИЯ	До КВ
Общее	От позиции			
6,73	0,53	<p>7 0,87</p>		13,46
6,78	0,05	<p>8 0,82</p>		13,41
7,60	0,82	<p>9 0,00</p>	<p>СУ - 6 Мещерякова-1 54°55'18.0"N 58°52'35.9"E</p>	12,59
7,82	0,22	<p>10 0,00</p>	<p>СУ - 6 Мещерякова-1 54°55'16.3"N 58°52'24.9"E</p>  <p>ПС 12</p>	12,37
8,10	0,28	<p>11 0,00</p>		12,09
8,15	0,05	<p>12 0,00</p>		12,04

0,93

Дистанция (км)

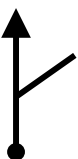
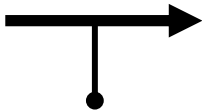
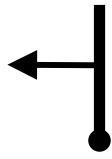
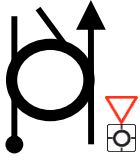


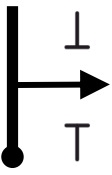
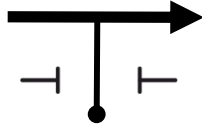
20,19

Время (ч:м)

0:30

Скорость (км/ч)

36,12

Расстояние		НАПРАВЛЕНИЕ ДВИЖЕНИЯ	А Г	ИНФОРМАЦИЯ	До КВ
Общее	От позиции				
9,08	0,93	 <p>13</p>			11,11
9,86	0,78	 <p>14</p>		Уступи дорогу!	10,33
15,07	5,21	 <p>15</p>			5,12
17,82	2,75	 <p>16</p>		 	2,37
19,10	1,28	 <p>17</p>		В ворота на парковку, мойка автомобилей	1,09
19,15	0,05	 <p>18</p>			1,04

0,19

Дистанция (км)



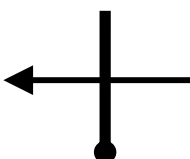




20,19

Время (ч:м)

0:30

Скорость (км/ч)









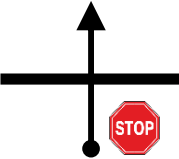

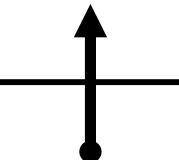

36,12

Расстояние		НАПРАВЛЕНИЕ ДВИЖЕНИЯ	А Г	ИНФОРМАЦИЯ	До КВ
Общее	От позиции				
19,34	0,19	 19			0,85
19,51	0,17	 20			0,68
19,95	0,44	 21		Контроль маркировки и КВ-6А на левой обочине, осторожно перестройтесь после перекрестка	0,24
20,14	0,19	 22		 Контроль маркировки шин	0,05
20,19	0,05	 23		 КВ-6А 54°55'31.2"N 58°47'28.7"E	0,00

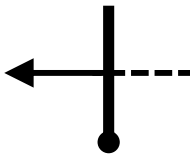
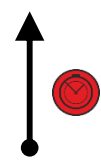

6

6



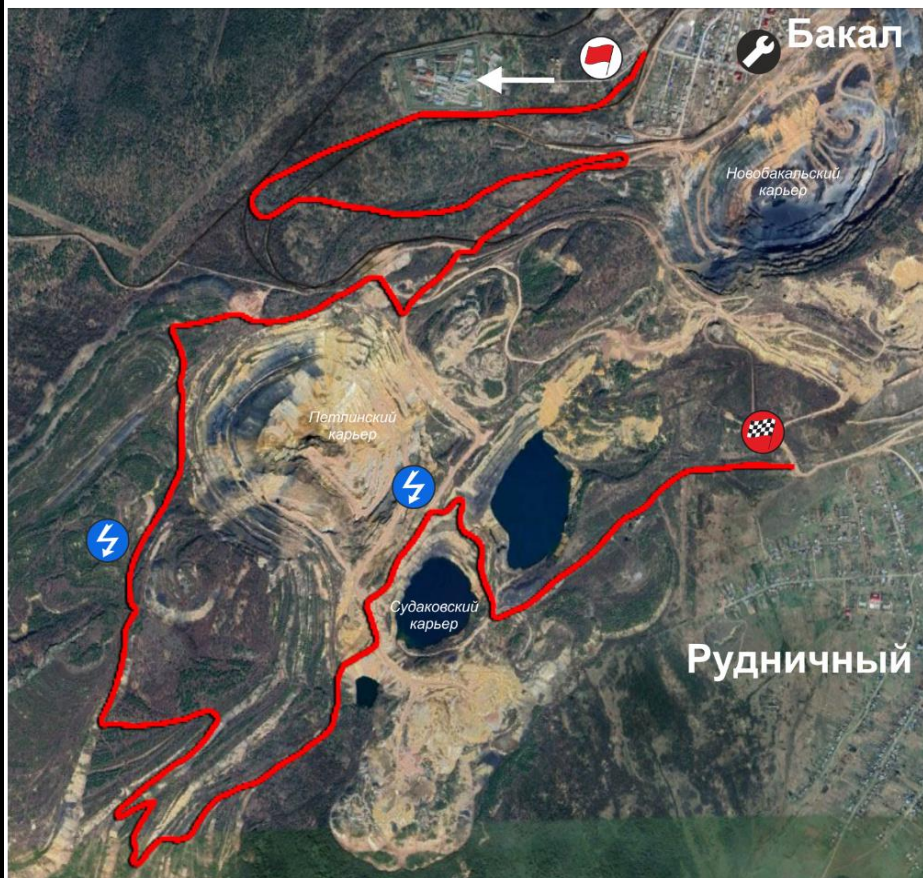
СУ		КВ 6Б		Сервис-выход	/КВ 7	Бакал-2		
Дистанция (км)		0,55	Время (ч:м)		0:10	Скорость (км/ч)		4,02
Расстояние		НАПРАВЛЕНИЕ ДВИЖЕНИЯ			А	ИНФОРМАЦИЯ		До КВ
Общее	От позиции				Г			
0,00	0,00					<b>КВ-6Б Сервис-выход</b> 54°55'31.2"N 58°47'28.7"E		0,55
0,01	0,01					  		0,54
0,03	0,02					Выезд из парка сервиса по встречной полосе, осторожно перестройтесь после маркировки шин		0,52
0,04	0,01							0,51
0,22	0,18							0,33
0,41	0,19					<b>Осторожно!</b>		0,14
								

0,03

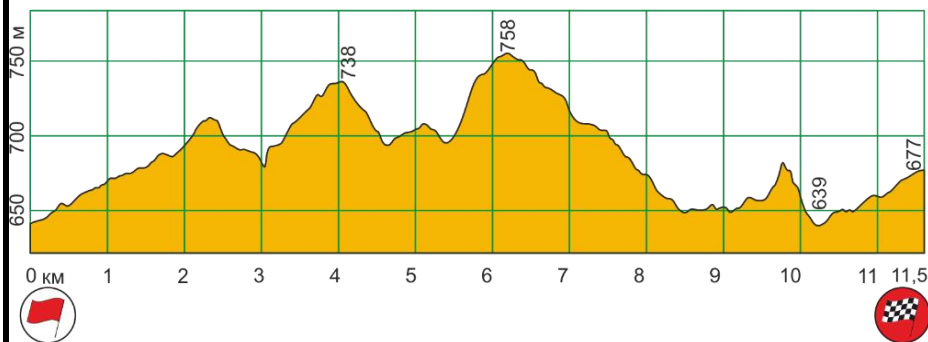
СУ		КВ 6Б	Сервис- выход	/КВ 7	Бакал-2	
Дистанция (км)		0,55	Время (ч:м)	0:10	Скорость (км/ч)	4,02
Расстояние		НАПРАВЛЕНИЕ ДВИЖЕНИЯ	А Г	ИНФОРМАЦИЯ	До КВ	
Общее	От позиции					
0,44	0,03				0,11	
0,55	0,11			 <p>КВ-7 Бакал-2 54°55'32.2"N 58°47'02.9"E (0,03)</p>	0,00	



# Ралли «Южный Урал - 2023» СУ «БАКАЛ»



Высота над уровнем моря



Дистанция (км)

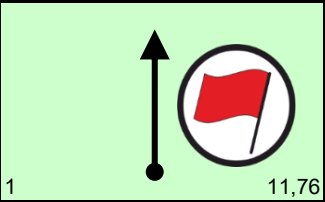


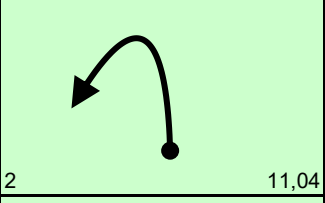
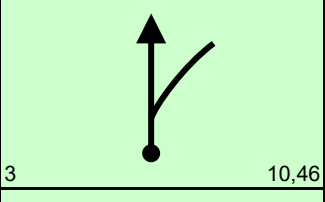
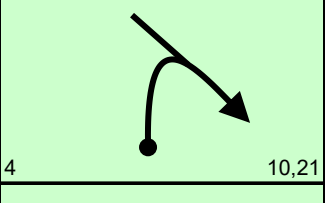
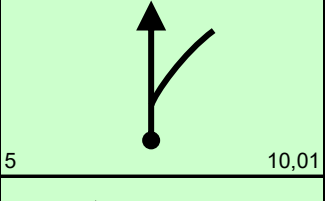
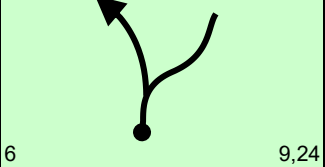
18,06

Время (ч:м)

0:30

Скорость (км/ч)

42,72

Расстояние		НАПРАВЛЕНИЕ ДВИЖЕНИЯ	ИНФОРМАЦИЯ	До КВ
Общее	От позиции			
0,00	0,00	 <p>1 11,76</p>	<p>СУ-7 Бакал-2 54°55'31.7"N 58°47'02.6"E</p>   <p>ПС 9</p>	18,06
0,72	0,72	 <p>2 11,04</p>		17,34
1,30	0,58	 <p>3 10,46</p>		16,76
1,55	0,25	 <p>4 10,21</p>		16,51
1,75	0,20	 <p>5 10,01</p>		16,31
2,52	0,77	 <p>6 9,24</p>		15,54

0,42

Дистанция (км)

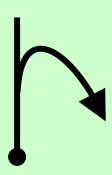

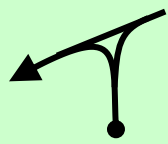

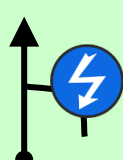
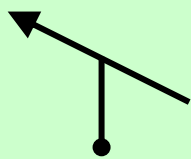
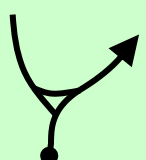
18,06

Время (ч:м)

0:30

Скорость (км/ч)

42,72

Расстояние		НАПРАВЛЕНИЕ ДВИЖЕНИЯ	ИНФОРМАЦИЯ	До КВ
Общее	От позиции			
2,94	0,42	7  8,82		15,12
3,12	0,18	8  8,64		14,94
3,32	0,20	9  8,44		14,74
5,19	1,87	10  6,57	54°54'22.7"N 58°44'58.6"E ПС 8	12,87
9,06	3,87	11  2,70		9,00
9,24	0,18	12  2,52		8,82



Дистанция (км)

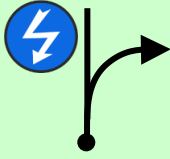

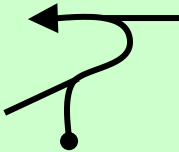
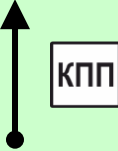


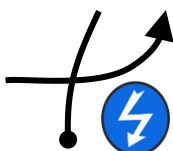



18,06

Время (ч:м)

0:30

Скорость (км/ч)

42,72

Расстояние		НАПРАВЛЕНИЕ ДВИЖЕНИЯ	ИНФОРМАЦИЯ	До КВ
Общее	От позиции			
9,77	0,53	 <p>13 1,99</p>	<p>54°54'29.8"N 58°46'11.4"E</p>  <p>ПС 7</p>	8,29
10,42	0,65	 <p>14 1,34</p>		7,64
11,22	0,80	 <p>15 0,54</p>	6,84	
11,76	0,54	 <p>16 0,00</p>	 <p>СУ-7 Бакал-2 54°54'35.0"N 58°47'22.8"E</p>	6,30
12,04	0,28	 <p>17</p>	 <p>СУ-7 Бакал-2 54°54'35.2"N 58°47'40.0"E</p>  <p>ПС 6</p>	6,02
12,30	0,26	 <p>18</p>		5,76

0,70

Дистанция (км)

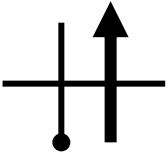
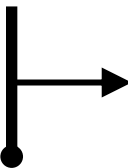




18,06

Время (ч:м)

0:30

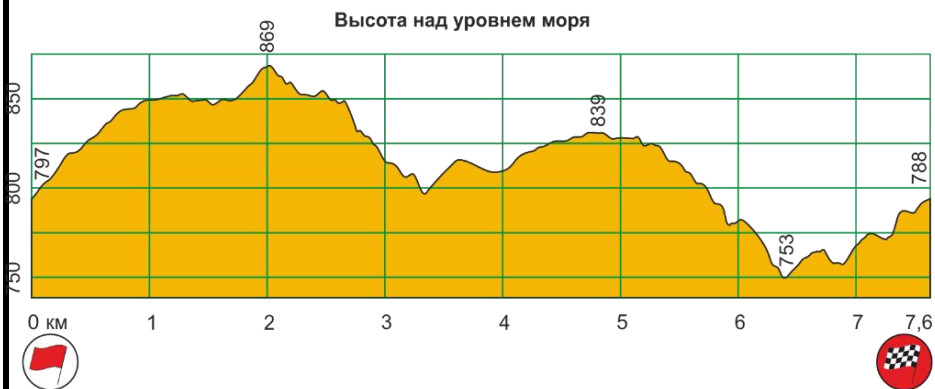
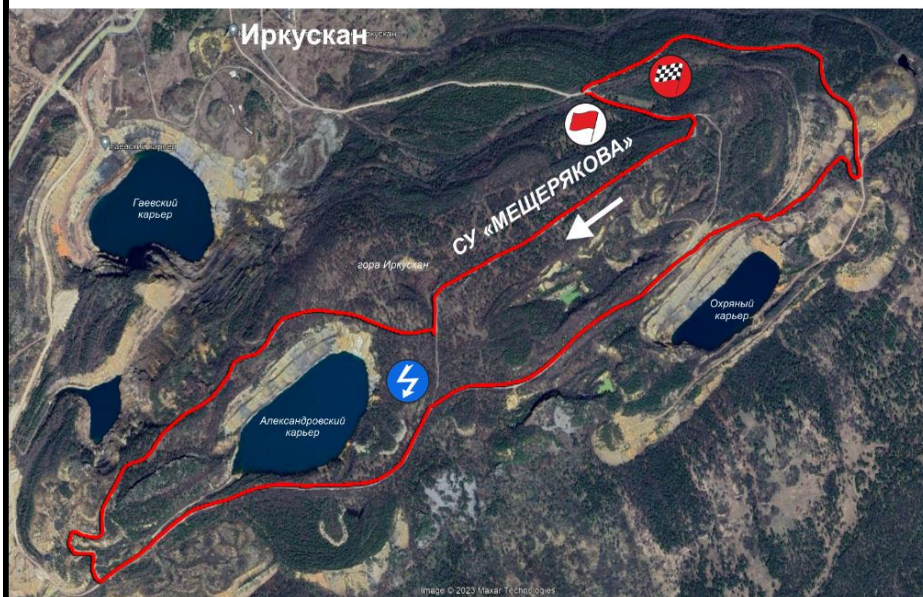
Скорость (км/ч)

42,72

Расстояние		НАПРАВЛЕНИЕ ДВИЖЕНИЯ	А Г	ИНФОРМАЦИЯ	До КВ
Общее	От позиции				
15,55	3,25	19 			2,51
16,25	0,70	20 			1,81
17,07	0,82	21 			0,99
18,03	0,96	22 			0,03
18,06	0,03	23 		КВ-8 Мещерякова-2 54°55'09.2"N 58°52'31.9"E 	0,00
				(0,03)	



# СУ «МЕЩЕРЯКОВА»



Дистанция (км)

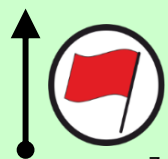

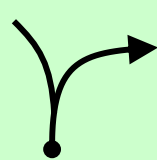
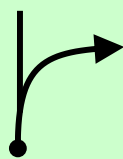
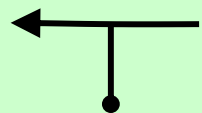
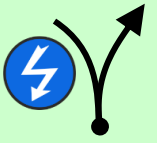

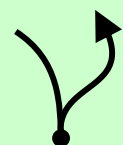
17,98

Время (ч:м)

0:30

Скорость (км/ч)

36,12

Расстояние		НАПРАВЛЕНИЕ ДВИЖЕНИЯ	ИНФОРМАЦИЯ	До КВ
Общее	От позиции			
0,00	0,00	1  7,60	СУ-8 Мещерякова-2 54°55'11.7"N 58°52'13.9"E 	17,98
0,33	0,33	2  7,27		17,65
1,55	1,22	3  6,05		16,43
3,44	1,89	4  4,16		14,54
4,85	1,41	5  2,75	54°54'37.4"N 58°51'40.6"E 	13,13
6,20	1,35	6  1,40		11,78

Дистанция (км)

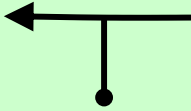



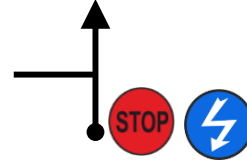

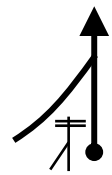
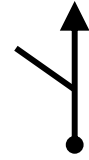
17,98

Время (ч:м)

0:30

Скорость (км/ч)

36,12

Расстояние		НАПРАВЛЕНИЕ ДВИЖЕНИЯ	ИНФОРМАЦИЯ	До КВ
Общее	От позиции			
6,73	0,53	 <p>7 0,87</p>		11,25
6,78	0,05	 <p>8 0,82</p>		11,20
7,60	0,82	 <p>9 0,00</p>	 <p>СУ-8 Мещерякова-2 54°55'18.0"N 58°52'35.9"E</p>	10,38
7,82	0,22	 <p>10</p>	<p>СУ-8 Мещерякова-2 54°55'16.3"N 58°52'24.9"E</p>  <p>ПС 12</p>	10,16
8,10	0,28	 <p>11</p>		9,88
8,15	0,05	 <p>12</p>		9,83

0,93

Дистанция (км)

17,98

Время (ч:м)

0:30

Скорость (км/ч)

36,12


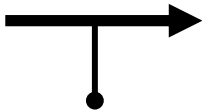
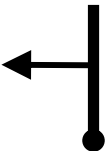
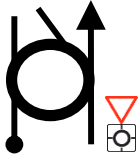


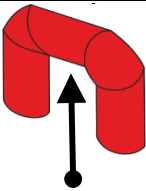

Расстояние		НАПРАВЛЕНИЕ ДВИЖЕНИЯ	А Г	ИНФОРМАЦИЯ	До КВ
Общее	От позиции				
9,08	0,93	13 			8,90
9,86	0,78	14 		Уступи дорогу!	8,12
15,07	5,21	15 			2,91
17,82	2,75	16 		 	0,16
17,98	0,16	17 		КВ-9 ДК Горняков 54°56'15.5"N 58°48'34.3"E 	0,00



Схема движения на Юбилейной площади

