

УСЛОВНЫЕ ОБОЗНАЧЕНИЯ

	СТАРТОВАЯ АРКА		КОНТРОЛЬ ВРЕМЕНИ
	НАПРАВЛЕНИЕ ДВИЖЕНИЯ		СТАРТ ДС
	ЗАБОР, ВОРОТА		ФИНИШ ДС
	СВЕТОФОР		КОНТРОЛЬ ПРОХОЖДЕНИЯ ВНЕЗАПНЫЙ КОНТРОЛЬ ВРЕМЕНИ
	ДОРОЖНЫЙ УКАЗАТЕЛЬ		РАЗРЕШЕНА ОСТАНОВКА ПОСЛЕ ФИНИША РД
	ОГРАНИЧЕНИЕ СКОРОСТИ, ВВОДИМОЕ ОРГАНИЗАТОРОМ		ОСТАНОВКА ОБЩЕСТВЕННОГО ТРАНСПОРТА
	ДОРОЖНЫЙ ЗНАК		АВТОЗАПРАВОЧНАЯ СТАНЦИЯ
	МОСТ		СТРОЕНИЕ
	ЖЕЛЕЗНОДОРОЖНЫЕ И ТРАМВАЙНЫЕ ПУТИ		ГАЗОН, ЛУЖАЙКА, ТРАВА
	СЕЛФИ		ДЕРЕВЬЯ
	РАССТОЯНИЕ ДО ПУНКТА НА СЛЕДУЮЩЕЙ СТРАНИЦЕ МЕНЬШЕ 200 м		ОПОРА ЛЭП

"ПОБЕДА-2023"**МАРШРУТНЫЙ ЛИСТ**

КВ ДС	НАИМЕНОВАНИЕ	Дист. ДС	Дист. Общая	Норма времени	Средняя скорость	Перерыв
КВ-0	Театральная площадь		0,00		0,00	
1 СЛ	Театральная площадь	0,28	Место старта перенесено на КВ-1 ГИБДД			
КВ-1	ГИБДД		10,55	0:30	20,70	
2 СЛ	ГИБДД	0,65				
3 ЛГ	Пятый переезд	0,26				0:10
КВ-2	Молодежный-1		30,56	1:10	30,30	
4 КГ	Молодежный-1	1,64				
5 СЛ	Пыль под горой-1	0,50				0:04
6 СЛ	ДОСААФ-1	0,40				0:02
7 СЛ	Техническая школа-1	0,45				0:02
КВ-3	Трасса 74		15,78	0:45	25,30	
8 СЛ	Трасса 74-1	0,60				
9 РД	Теплицы	?				
НКВ-4	Опора ЛЭП				19,20	
10 РД	Под ЛЭП	?				
11 РД	Не гнать!	?				
КВ-5	Молодежный-2		33,58	1:10	28,60	
12 КГ	Молодежный-2	1,98				
13 СЛ	Пыль под горой-2	0,50				0:04
14 СЛ	ДОСААФ-2	0,40				0:02
15 СЛ	Техническая школа-2	0,45				0:02
16 КГ	Трасса 74-2	0,60				0:05
17 СЛ	ВОА	0,15				0:02
КВ-6	ВОА		30,80	1:20	28,20	
18 ПДД	ВОА			0:20		

ДОПОЛНИТЕЛЬНЫЕ УСЛОВИЯ

- 1 Режим движения – изменяемое расписание (ИР).
- 2 Отметка в расчетное время, без опережения на 1 минуту (без льготной минуты).
- 3 При отсутствии указания направления движения в дорожной книге, двигаться по направлению главной дороги, либо прямо, либо в единственно возможном направлении, либо по указанию судей, соблюдая ПДД.
- 4 Если какой-либо судейский пункт (дополнительное соревнование) не состоялся, то необходимо выполнить все требования дорожной книги, соблюдая нормы времени и направления движения, и далее продолжить движение.
- 5 В некоторых позициях общий километраж может быть не указан, а расстояние между позициями указано в круглых скобках либо указаны пустые скобки, в таком случае общий километраж во внимание не принимается, а расстояние до такой позиции отсчитывается от предыдущей позиции без скобок.

- 6 Обязательна отметка при каждом прохождении судейского пункта, даже если мимо него вы проезжаете несколько раз.
- 7 Все ДС типа "Слалом" - старт с места, финиш базой.
- 8 ~~Старт ДС-2 совмещен с КВ-1~~
- 9 Старт ДС-4 совмещен с КВ-2 (от отметки на подпуске)
- 10 Старт ДС-8 совмещен с КВ-3
- 11 Старт на ДС-9, 10, 11 самостоятельно в целую мину. Время старта записать в контрольной карте. Отсутствие записи времени старта на этих ДС в момент финиша приравнивается к отсутствию отметки на судейском пункте.
- 12 Смена скоростей на РД - от центра перекрестка.
- 13 От КВ-0 до КВ-1, от КВ-3 до НКВ-4 без ВКВ.
- 14 Раннее прибытие и отметка на КВ-6 разрешены в пределах льготы на опережение.
- 15 На протяжении всего ралли проводится ДС "Лежащий полицейский": экипаж должен подсчитывать "лежащих полицейских" (искусственная дорожная неровность - ИДН), как обозначенных, так и не обозначенных знаками 5.2. Количество ИДН должно быть записано в соответствующую графу контрольной карты.
За этот ДС экипажу может быть начислена пенализация:
Отсутствие записи в контрольной карте - 5 мин.
Отклонение количества ИДН более чем на 5 шт. в любую сторону - 5 сек. за каждую.

Если вы окончательно потерялись, не знаете где находитесь и куда ехать дальше, вы можете позвонить по телефонам:

+7-912-327-01-98 Дмитрий Гавриш

+7-912-89-78-140 Галина Полунина

Дистанция (км)

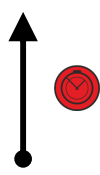

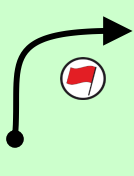

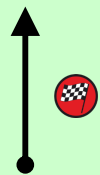

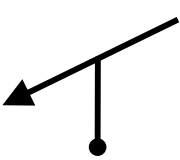
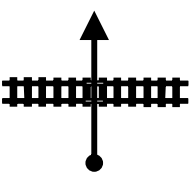
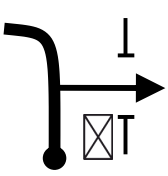
30,56

Время (ч:м)

1:10

Скорость (км/ч)

30,30

Расстояние		НАПРАВЛЕНИЕ ДВИЖЕНИЯ	А Г	ИНФОРМАЦИЯ	До КВ
Общее	От позиции				
0,00	0,00	1 		 КВ-1	30,56
0,07	0,07	2 		 ДС-2 СЛ СТАРТ С МЕСТА	30,49
0,72	0,65	3 		 ДС-2 СЛ ФИНИШ БАЗОЙ	29,84
0,78	0,06	4 			29,78
0,84	0,06	5 			29,72
0,98	0,14	6 			29,58

0,08



Дистанция (км)

30,56

Время (ч:м)

1:10

Скорость (км/ч)

30,30

Расстояние		НАПРАВЛЕНИЕ ДВИЖЕНИЯ	А Г	ИНФОРМАЦИЯ	До КВ
Общее	От позиции				
1,06	0,08	<p>7</p>			29,50
1,64	0,58	<p>8</p>			28,92
1,75	0,11	<p>9</p>			28,81
2,81	1,06	<p>10</p>			27,75
4,70	1,89	<p>11</p>			25,86
8,46	3,76	<p>12</p>			22,10

Дистанция (км)


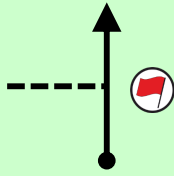

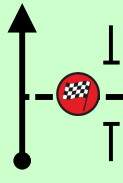

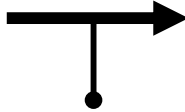
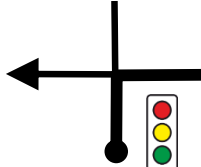

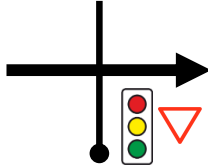


30,56

Время (ч:м)

1:10

Скорость (км/ч)

30,30

Расстояние		НАПРАВЛЕНИЕ ДВИЖЕНИЯ	А Г	ИНФОРМАЦИЯ	До КВ
Общее	От позиции				
3 8,71	0,25	 <p>13</p>			21,85 3
9,44	0,73	 <p>14 0,26</p>	 <p>ДС-3 ЛГ</p> <p>СТАРТ С МЕСТА</p>	21,12	
9,70	0,26	 <p>15 0,00</p>	 <p>ДС-3 ЛГ</p> <p>ФИНИШ С ХОДА</p>	20,86	
9,74	0,04	 <p>16</p>	<p>Уступи дорогу!</p>	20,82	
10,94	1,20	 <p>17</p>		19,62	
13,96	3,02	 <p>18</p>	 	16,60	

Дистанция (км)

30,56

Время (ч:м)

1:10

Скорость (км/ч)

30,30

Расстояние		НАПРАВЛЕНИЕ ДВИЖЕНИЯ	А Г	ИНФОРМАЦИЯ	До КВ
Общее	От позиции				
16,42	2,46	19 			14,14
16,58	0,16	20 			13,98
17,01	0,43	21 			13,55
17,29	0,28	22 			13,27
19,65	2,36	23 			10,91
22,22	2,57	24 			8,34

Дистанция (км)

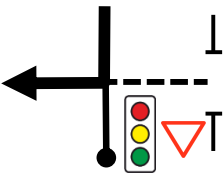

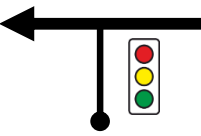



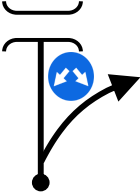


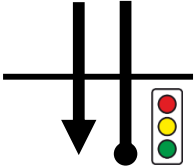

30,56

Время (ч:м)

1:10

Скорость (км/ч)

30,30

Расстояние		НАПРАВЛЕНИЕ ДВИЖЕНИЯ	А Г	ИНФОРМАЦИЯ	До КВ
Общее	От позиции				
24,30	2,08	 <p>25</p>			6,26
26,58	2,28	 <p>26</p>			3,98
26,71	0,13	 <p>27</p>			3,85
28,18	1,47	 <p>28</p>			2,38
()	()	 <p>29</p>		<p>Уступите дорогу и сразу перестройтесь для разворота</p>	
28,72	0,54	 <p>30</p>			1,84

Дистанция (км)

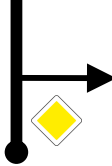

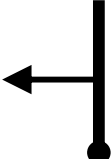
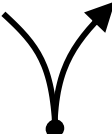


30,56

Время (ч:м)

1:10

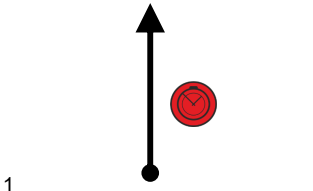

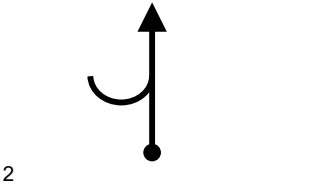
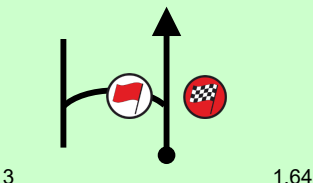

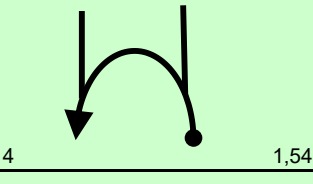
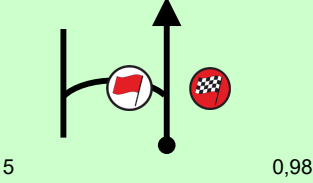
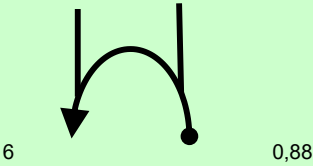
Скорость (км/ч)

30,30

Расстояние		НАПРАВЛЕНИЕ ДВИЖЕНИЯ	А Г	ИНФОРМАЦИЯ	До КВ
Общее	От позиции				
28,95	0,23	31 			1,61
30,35	1,40	32 		На грунт	0,21
30,46	0,11	33 			0,10
30,56	0,10	34 		 КВ-2	0,00



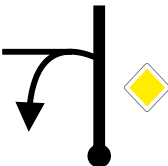

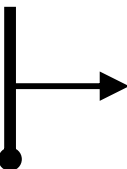
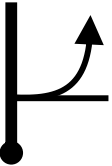
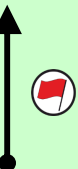



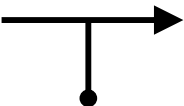
Дистанция (км) 15,78 Время (ч:м) 0:45 Скорость (км/ч) 25,30

Расстояние		НАПРАВЛЕНИЕ ДВИЖЕНИЯ	А Г	ИНФОРМАЦИЯ	До КВ
Общее	От позиции				
0,00	0,00	 <p>1</p>	 <p>КВ-2</p>	15,78	
0,10	0,10	 <p>2</p>		<p>Подпуск (смотри схему)</p>	15,68
0,60	0,50	 <p>3</p>	 <p>ДС-4 КГ</p> <p>СТАРТ С ХОДА</p>	15,18	
0,70	0,10	 <p>4</p>		15,08	
1,26	0,56	 <p>5</p>	<p>На 2-й круг</p>	14,52	
1,36	0,10	 <p>6</p>		14,42	

Дистанция (км) 15,78 Время (ч:м) 0:45 Скорость (км/ч) 25,30

Расстояние		НАПРАВЛЕНИЕ ДВИЖЕНИЯ	А Г	ИНФОРМАЦИЯ	До КВ
Общее	От позиции				
1,92	0,56	<p>7 0,32</p>		<p>ДС- 4 КГ</p> <p>ФИНИШ С ХОДА</p>	13,86
2,02	0,10	<p>8</p>		<p>БЕЗ ОТМЕТКИ, ОСТАНОВКА ДО ЗНАКА "СТОП" ЗАПРЕЩЕНА</p>	13,76
2,24	0,22	<p>9</p>		Уступи дорогу!	13,54
3,59	1,35	<p>10</p>			12,19
4,54	0,95	<p>11</p>			11,24
5,01	0,47	<p>12</p>			10,77

Дистанция (км) 15,78 Время (ч:м) 0:45 Скорость (км/ч) 25,30

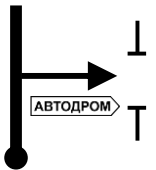

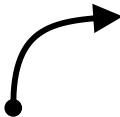
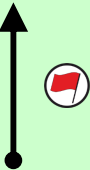




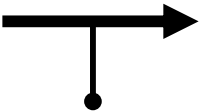
Расстояние		НАПРАВЛЕНИЕ ДВИЖЕНИЯ	А Г	ИНФОРМАЦИЯ	До КВ
Общее	От позиции				
6,67	1,66	 <p>13</p>			9,11
6,93	0,26	 <p>14</p>		На грунт	8,85
7,09	0,16	 <p>15</p>			8,69
7,13	0,04	 <p>16</p>	0,50	 <p>ДС-5 СЛ</p> <p>СТАРТ С МЕСТА</p>	8,65
7,63	0,50	 <p>17</p>	0,00	 <p>ДС-5 СЛ</p> <p>ФИНИШ БАЗОЙ</p>	8,15
7,64	0,01	 <p>18</p>			8,14

0,12

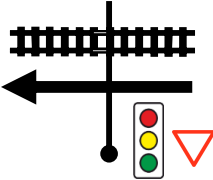

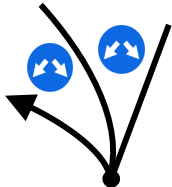

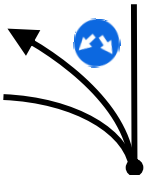



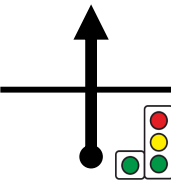

Дистанция (км) 15,78 Время (ч:м) 0:45 Скорость (км/ч) 25,30

Расстояние		НАПРАВЛЕНИЕ ДВИЖЕНИЯ	ИНФОРМАЦИЯ	До КВ
Общее	От позиции			
7,76	0,12	<p>19</p>		8,02
7,78	0,02	<p>20</p>		8,00
7,81	0,03	<p>21 0,40</p>	<p>ДС-6 СЛ СТАРТ С МЕСТА</p>	7,97
8,21	0,40	<p>22 0,00</p>	<p>ДС-6 СЛ ФИНИШ БАЗОЙ</p>	7,57
8,27	0,06	<p>23</p>		7,51
8,76	0,49	<p>24</p>	<p>Уступи дорогу!</p>	7,02

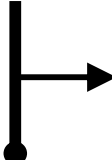
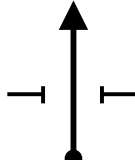
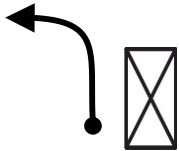
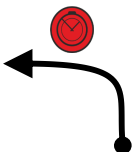

Дистанция (км) 15,78 Время (ч:м) 0:45 Скорость (км/ч) 25,30

Расстояние		НАПРАВЛЕНИЕ ДВИЖЕНИЯ	ИНФОРМАЦИЯ	До КВ
Общее	От позиции			
9,14	0,38	 <p>25</p>		6,64
9,25	0,11	 <p>26</p>		6,53
9,28	0,03	 <p>27</p>	 <p>ДС-7 СЛ</p> <p>СТАРТ С МЕСТА</p>	6,50
9,73	0,45	 <p>28</p>	 <p>ДС-7 СЛ</p> <p>ФИНИШ БАЗОЙ</p>	6,05
9,74	0,01	 <p>29</p>		6,04
9,86	0,12	 <p>30</p>	<p>Уступи дорогу!</p>	5,92

Дистанция (км) 15,78 Время (ч:м) 0:45 Скорость (км/ч) 25,30

Расстояние		НАПРАВЛЕНИЕ ДВИЖЕНИЯ	А Г	ИНФОРМАЦИЯ	До КВ
Общее	От позиции				
10,84	0,98	 <p>31</p>			4,94
	(0,75)	 <p>32</p>			
12,09	1,25	 <p>33</p>			3,69
13,24	1,15	 <p>34</p>			2,54
13,62	0,38	 <p>35</p>			2,16
14,80	1,18	 <p>36</p>			0,98

Дистанция (км) 15,78 Время (ч:м) 0:45 Скорость (км/ч) 25,30

Расстояние		НАПРАВЛЕНИЕ ДВИЖЕНИЯ	А Г	ИНФОРМАЦИЯ	До КВ
Общее	От позиции				
15,42	0,62	37 			0,36
15,68	0,26	38 			0,10
15,73	0,05	39 			0,05
15,78	0,05	40 			0,00

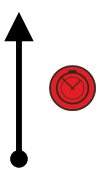

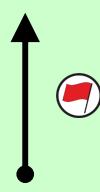



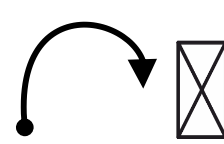
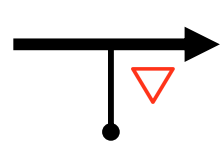



Дистанция (км)

Время (ч:м)

Скорость (км/ч)

19,20

Расстояние		НАПРАВЛЕНИЕ ДВИЖЕНИЯ	А Г	ИНФОРМАЦИЯ	До КВ
Общее	От позиции				
0,00	0,00	1 		 КВ-3	
0,01	0,01	2 		 ДС-8 СЛ СТАРТ С МЕСТА	
0,61	0,60	3 		 ДС-8 СЛ ФИНИШ БАЗОЙ	
0,62	0,01	4 		На выезд	
0,97	0,35	5 			
		6 На светофоре со стрелкой ехать по стрелке			

8

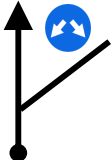

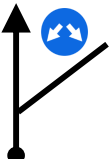

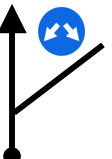

8

Дистанция (км)

Время (ч:м)

Скорость (км/ч)

19,20

Расстояние		НАПРАВЛЕНИЕ ДВИЖЕНИЯ	А Г	ИНФОРМАЦИЯ	До КВ
Общее	От позиции				
		 <p>7</p> <p>На светофоре прямо</p> <p>8</p>			
		 <p>9</p> <p>На светофоре налево</p> <p>10</p>			
		 <p>11</p> <p>На светофоре налево</p> <p>12</p>			

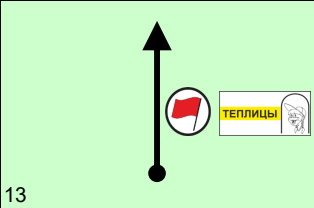

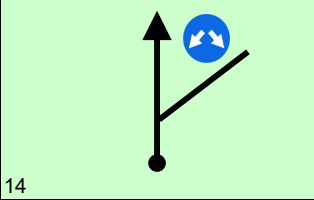

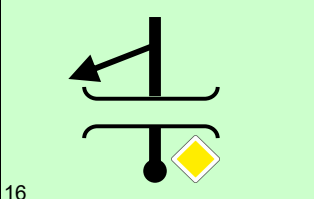

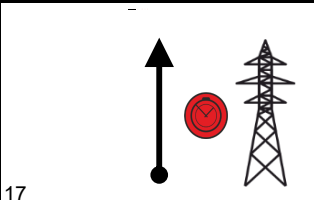

0,90

Дистанция (км)






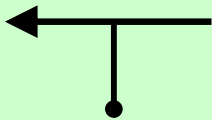
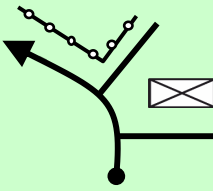
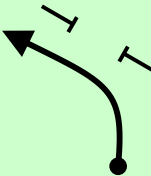
Время (ч:м)

Скорость (км/ч)

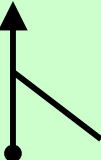
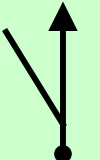
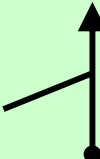
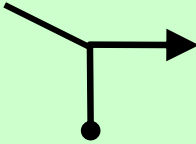
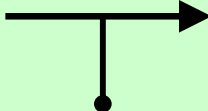
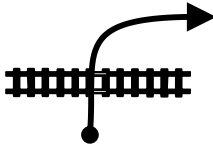
19,20

Расстояние		НАПРАВЛЕНИЕ ДВИЖЕНИЯ	ИНФОРМАЦИЯ	До КВ
Общее	От позиции			
	0,90	 <p>13</p>		
		 <p>14</p>		
		<p>На светофоре прямо</p> <p>15</p>		
		 <p>16</p>		
		 <p>17</p>		

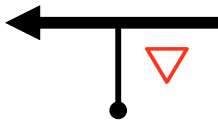



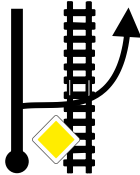

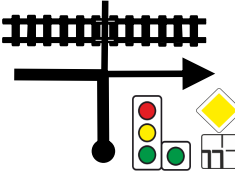
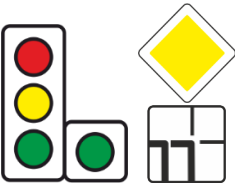
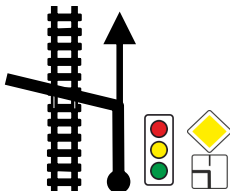

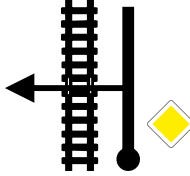

Дистанция (км) 33,58 Время (ч:м) 1:10 Скорость (км/ч) 28,60

Расстояние		НАПРАВЛЕНИЕ ДВИЖЕНИЯ	А Г	ИНФОРМАЦИЯ	До КВ
Общее	От позиции				
0,00	0,00	1 		 НКВ-4	33,58
0,60	0,60	2 			32,98
()	()	3  ПОД ЛЭП		 ДС-10 РД V _{ср} =24 км/ч СТАРТ С МЕСТА	
()	()	4 			
()	()	5 			
()	()	6 			

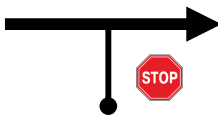

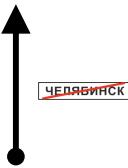

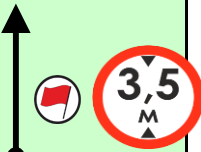
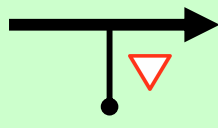

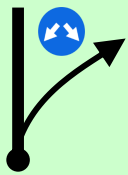

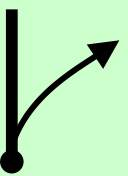
Дистанция (км) 33,58 Время (ч:м) 1:10 Скорость (км/ч) 28,60

Расстояние		НАПРАВЛЕНИЕ ДВИЖЕНИЯ	А Г	ИНФОРМАЦИЯ	До КВ
Общее	От позиции				
()	()	7 			
()	()	8 			
()	()	9 			
()	()	10 		Вср=32км/ч	
()	()	11 			
6,67	6,07	12 			26,91

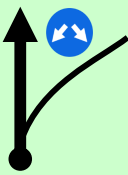





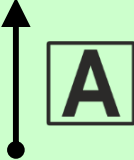
Дистанция (км) 33,58 Время (ч:м) 1:10 Скорость (км/ч) 28,60

Расстояние		НАПРАВЛЕНИЕ ДВИЖЕНИЯ	А Г	ИНФОРМАЦИЯ	До КВ
Общее	От позиции				
7,17	0,50	 <p>13</p>			26,41
8,00	0,83	 <p>14</p>			25,58
9,90	1,90	 <p>15</p>			23,68
10,35	0,45	 <p>16</p>			23,23
11,31	0,96	 <p>17</p>			22,27
13,68	2,37	 <p>18</p>			19,90

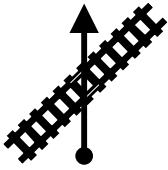
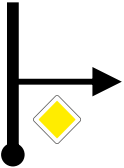

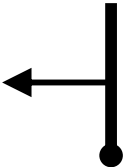

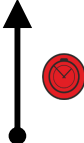

Дистанция (км) 33,58 Время (ч:м) 1:10 Скорость (км/ч) 28,60

Расстояние		НАПРАВЛЕНИЕ ДВИЖЕНИЯ	А Г	ИНФОРМАЦИЯ	До КВ
Общее	От позиции				
18,24	4,56	 <p>19</p>			15,34
()	()	 <p>20</p>			
()	()	 <p>21 Старт с места</p>		<p>ДС-11 РД $V_{ср}=0,2V_{разр}$ При каждом изменении Vразр, коэффициент увеличивается на 0,2: 0,4 - 0,6 - 0,8 и т.д.</p>	
()	()	 <p>22</p>			
()	()	 <p>23</p>			
()	()	 <p>24</p>			

Дистанция (км) 33,58 Время (ч:м) 1:10 Скорость (км/ч) 28,60

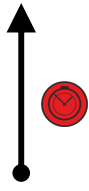


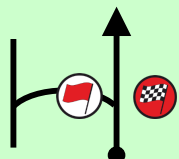

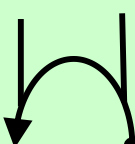
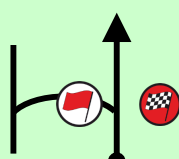
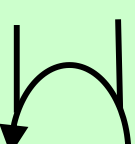
Расстояние		НАПРАВЛЕНИЕ ДВИЖЕНИЯ	А Г	ИНФОРМАЦИЯ	До КВ
Общее	От позиции				
()		25 			
()		26 		Пешеходный мост	
()		27 		Пешеходный мост	
()		28 		Пешеходный мост	
()		29 		Пешеходный мост	
()		30 			

Дистанция (км) 33,58 Время (ч:м) 1:10 Скорость (км/ч) 28,60

Расстояние		НАПРАВЛЕНИЕ ДВИЖЕНИЯ	А Г	ИНФОРМАЦИЯ	До КВ
Общее	От позиции				
31,22	12,98	31 			2,36
31,97	0,75	32 			1,61
33,37	1,40	33 			0,21
33,48	0,11	34 			0,10
33,58	0,10	35 		 КВ-5	0,00



Дистанция (км) 30,80 Время (ч:м) 1:20 Скорость (км/ч) 28,20

Расстояние		НАПРАВЛЕНИЕ ДВИЖЕНИЯ	А Г	ИНФОРМАЦИЯ	До КВ
Общее	От позиции				
0,00	0,00	1 		 КВ-5	30,80
0,10	0,10	2 		Подпуск (смотри схему)	30,70
0,60	0,50	3  1,98		 ДС-12 КГ СТАРТ С ХОДА	30,20
0,70	0,10	4  1,88			30,10
1,26	0,56	5  1,32		На 2-й круг	29,54
1,36	0,10	6  1,22			29,44

12

12

Дистанция (км) 30,80 Время (ч:м) 1:20 Скорость (км/ч) 28,20

Расстояние		НАПРАВЛЕНИЕ ДВИЖЕНИЯ	А Г	ИНФОРМАЦИЯ	До КВ
Общее	От позиции				
1,92	0,56	<p>7 0,66</p>		На 3-й круг	28,88
2,02	0,10	<p>8 0,56</p>			28,78
2,58	0,56	<p>9 0,00</p>		ДС-12 КГ ФИНИШ С ХОДА	28,22
2,68	0,10	<p>10</p>		БЕЗ ОТМЕТКИ, ОСТАНОВКА ДО ЗНАКА "СТОП" ЗАПРЕЩЕНА	28,12
2,90	0,22	<p>11</p>		На выезд	27,90
4,25	1,35	<p>12</p>			26,55

12

12

0,95

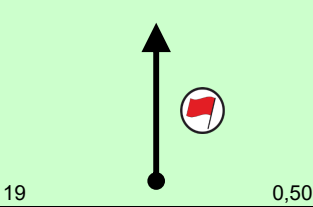

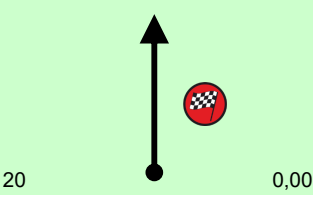

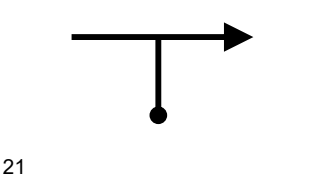
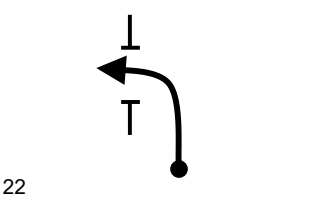
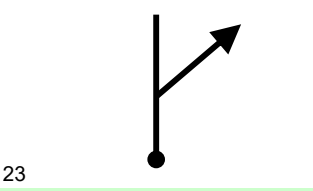
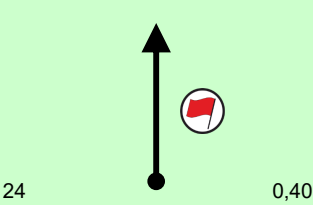

Дистанция (км) 30,80 Время (ч:м) 1:20 Скорость (км/ч) 28,20

Расстояние		НАПРАВЛЕНИЕ ДВИЖЕНИЯ	А Г	ИНФОРМАЦИЯ	До КВ
Общее	От позиции				
5,20	0,95	13			25,60
5,67	0,47	14			25,13
7,31	1,64	15			23,49
8,76	1,45	16			22,04
9,15	0,39	17		На грунт	21,65
9,31	0,16	18			21,49

0,04



Дистанция (км) 30,80 Время (ч:м) 1:20 Скорость (км/ч) 28,20

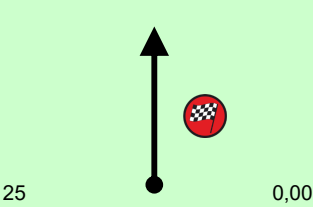

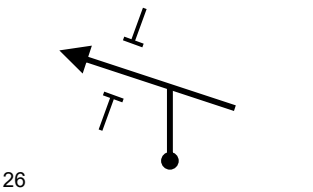
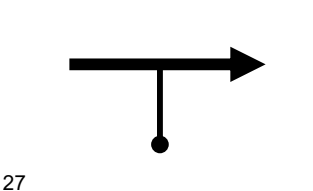
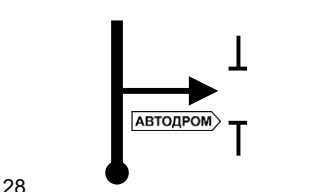
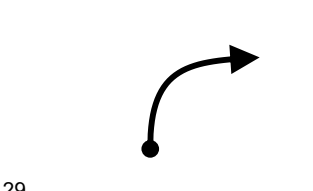
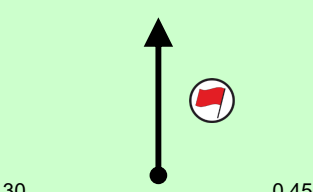

Расстояние		НАПРАВЛЕНИЕ ДВИЖЕНИЯ	ИНФОРМАЦИЯ	До КВ
Общее	От позиции			
9,35	0,04	 <p>19 0,50</p>	 <p>ДС-13 СЛ</p> <p>СТАРТ С МЕСТА</p>	21,45
9,85	0,50	 <p>20 0,00</p>	 <p>ДС-13 СЛ</p> <p>ФИНИШ БАЗОЙ</p>	20,95
9,86	0,01	 <p>21</p>		20,94
9,98	0,12	 <p>22</p>		20,82
10,00	0,02	 <p>23</p>		20,80
10,03	0,03	 <p>24 0,40</p>	 <p>ДС-14 СЛ</p> <p>СТАРТ С МЕСТА</p>	20,77

13
14

13
14

0,40

Дистанция (км) 30,80 Время (ч:м) 1:20 Скорость (км/ч) 28,20

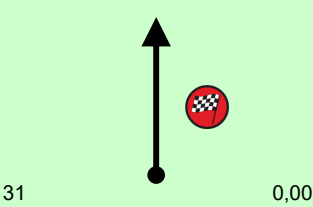


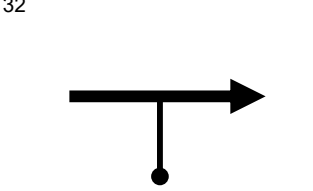
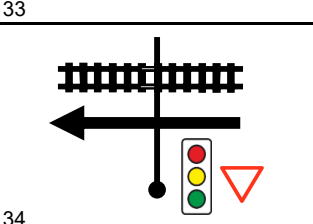

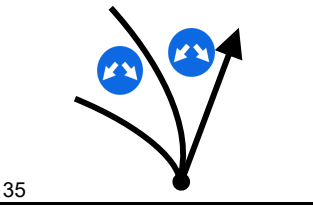

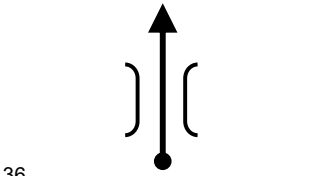
Расстояние		НАПРАВЛЕНИЕ ДВИЖЕНИЯ	А Г	ИНФОРМАЦИЯ	До КВ
Общее	От позиции				
10,43	0,40			 ДС-14 СЛ ФИНИШ С БАЗОЙ	20,37
10,49	0,06				20,31
10,98	0,49			Уступи дорогу!	19,82
11,36	0,38			АВТОДРОМ	19,44
11,47	0,11				19,33
11,50	0,03			 ДС-15 СЛ СТАРТ С МЕСТА	19,30

14
15

14
15

0,45

Дистанция (км) 30,80 Время (ч:м) 1:20 Скорость (км/ч) 28,20


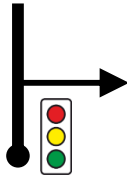

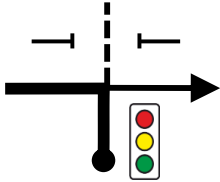



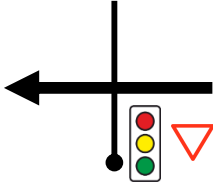


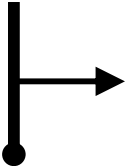
Расстояние		НАПРАВЛЕНИЕ ДВИЖЕНИЯ	ИНФОРМАЦИЯ	До КВ
Общее	От позиции			
11,95	0,45	 <p>31 0,00</p>	 <p>ДС-15 СЛ ФИНИШ БАЗОЙ</p>	18,85
11,96	0,01	 <p>32</p>		18,84
12,08	0,12	 <p>33</p>	<p>Уступи дорогу!</p>	18,72
13,06	0,98	 <p>34</p>		17,74
13,81	0,75	 <p>35</p>		16,99
14,96	1,15	 <p>36</p>		15,84

15

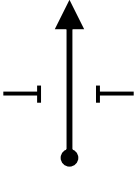
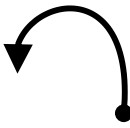
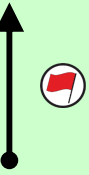




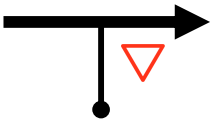

15

0,45

Дистанция (км) 30,80 Время (ч:м) 1:20 Скорость (км/ч) 28,20

Расстояние		НАПРАВЛЕНИЕ ДВИЖЕНИЯ	А Г	ИНФОРМАЦИЯ	До КВ
Общее	От позиции				
15,41	0,45	 37			15,39
15,85	0,44	 38			14,95
18,11	2,26	 39			12,69
19,88	1,77	 40			10,92
20,13	0,25	 41	 		10,67
20,75	0,62	 42			10,05

Дистанция (км) 30,80 Время (ч:м) 1:20 Скорость (км/ч) 28,20

Расстояние		НАПРАВЛЕНИЕ ДВИЖЕНИЯ	А Г	ИНФОРМАЦИЯ	До КВ
Общее	От позиции				
21,01	0,26	 <p>43</p>			9,79
21,06	0,05	 <p>44</p>			9,74
21,12	0,06	 <p>45 0,60</p>		 <p>ДС-16 СЛ СТАРТ С МЕСТА</p>	9,68
21,72	0,60	 <p>46 0,00</p>		 <p>ДС-16 СЛ ФИНИШ БАЗОЙ</p>	9,08
21,73	0,01	 <p>47</p>		<p>На выезд</p>	9,07
22,08	0,35	 <p>48</p>			8,72

16







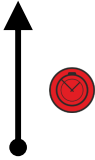

16

Дистанция (км) 30,80 Время (ч:м) 1:20 Скорость (км/ч) 28,20

Расстояние		НАПРАВЛЕНИЕ ДВИЖЕНИЯ	А Г	ИНФОРМАЦИЯ	До КВ
Общее	От позиции				
25,73	3,65	49			5,07
26,63	0,90	50			4,17
27,15	0,52	51			3,65
28,01	0,86	52			2,79
29,92	1,91	53			0,88
30,46	0,54	54			0,34

0,15



		КВ 5 Молодежный-2		КВ 6 ВОА				
Дистанция (км)		30,80	Время (ч:м)		1:20	Скорость (км/ч)		28,20
Расстояние		НАПРАВЛЕНИЕ ДВИЖЕНИЯ		А Г	ИНФОРМАЦИЯ		До КВ	
Общее	От позиции							
30,61	0,15						0,19	
		55						
30,64	0,03				 ДС-17 СЛ СТАРТ С МЕСТА			0,16
		56						
30,79	0,15			 ДС-17 СЛ ФИНИШ БАЗОЙ			0,01	
		57						
30,80	0,01			 КВ-6			0,00	
		58						

Приветствуем вас на финише!

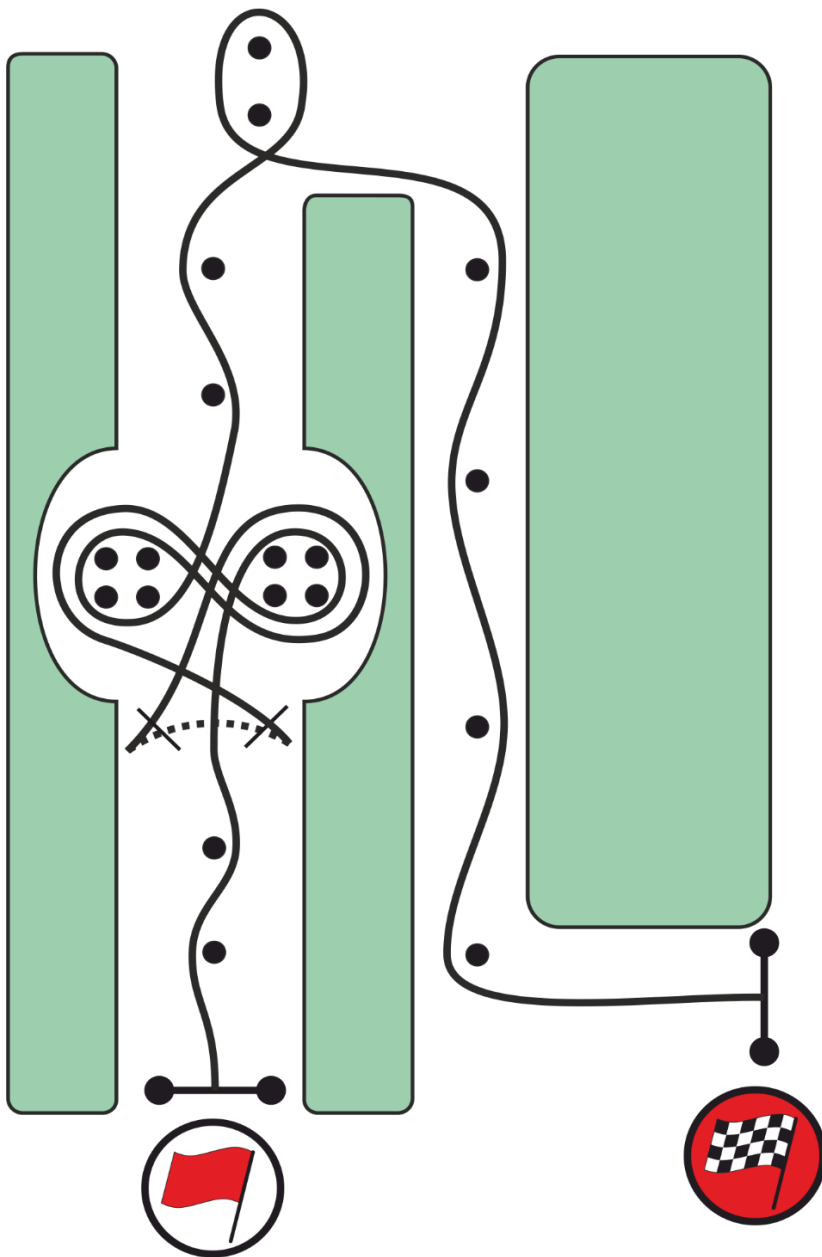
Сдайте контрольную карту и пройдите в здание автошколы
 ВОА, 2-й этаж, каб.9 на **ДС-18 ПДД**



ДС-2 "ГИБДД"

2

2



Движение задним ходом

ДС-4, 12 "Молодежный"

4


4

12

12



Мимо створа
«старт/финиш» проезжать
без остановки и отметки.
Проехать количество
кругов, предусмотренное
легендой.

Остановка до знака 
«Stop» запрещено.


↑
Подпуск

ДС-5, 13 "Пыль под горой"



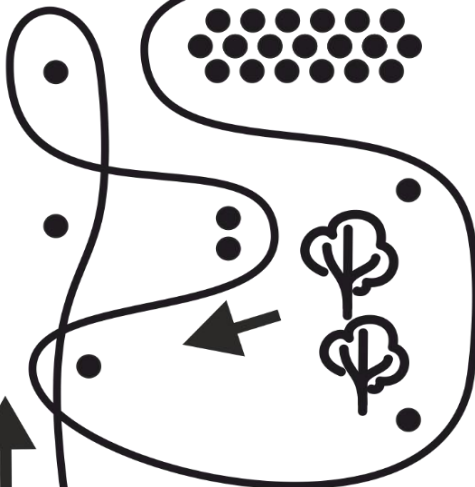
5

5



13

13



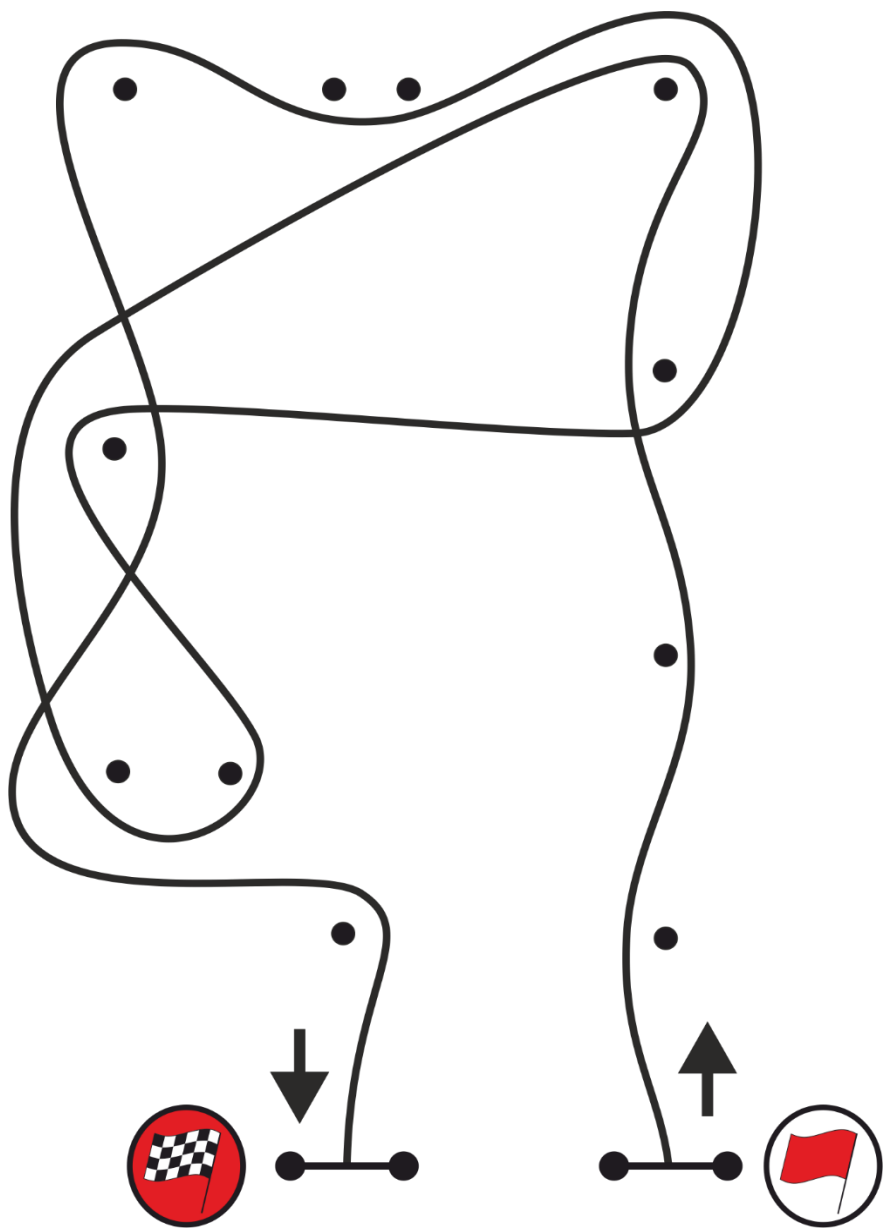
ДС-7, 15 "Техническая школа"

7

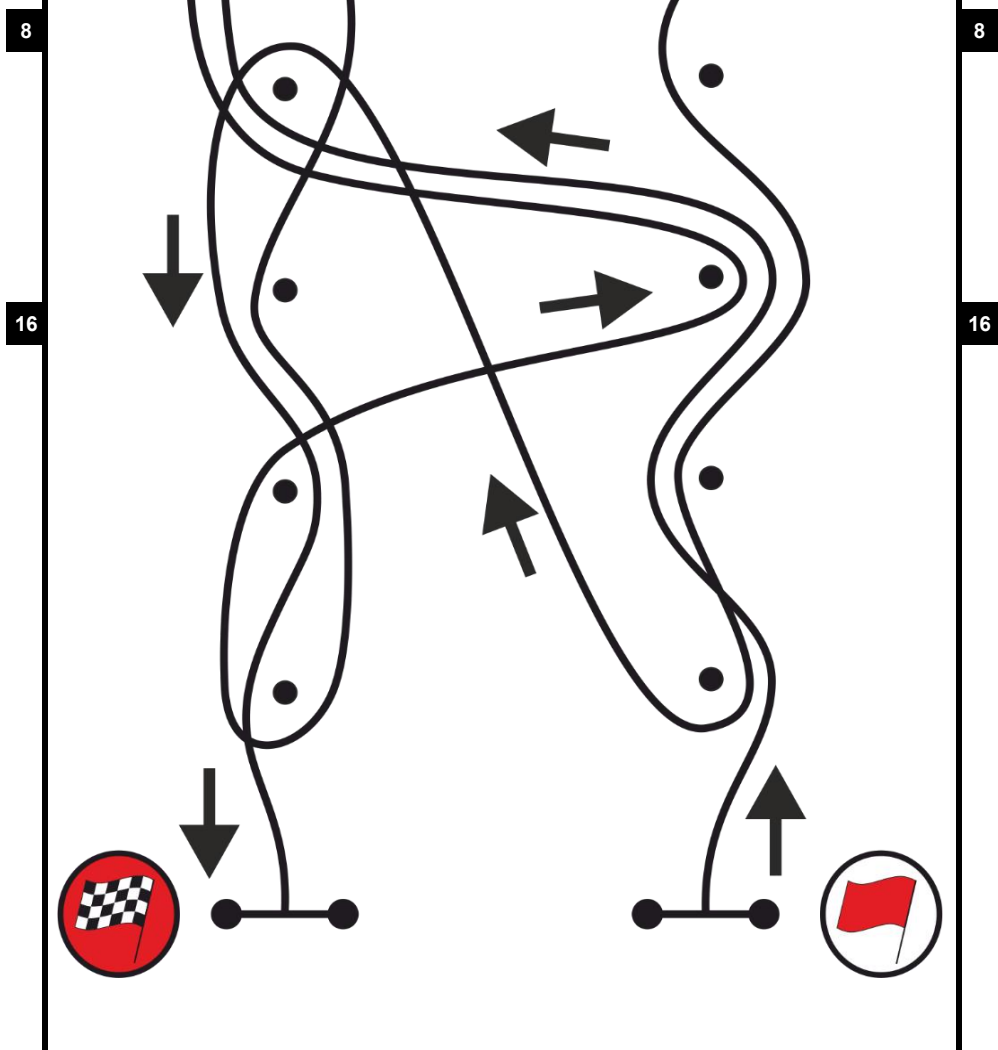
7

15

15



ДС-8, 16 "Трасса 74"



ДС-17 "ВОА"



17

17

