

## УСЛОВНЫЕ ОБОЗНАЧЕНИЯ

	СТАРТ СУ		СУДЕЙСКИЙ ПУНКТ КОНТРОЛЯ ВРЕМЕНИ
	ФИНИШ СУ		МЕСТО ДИСЛОКАЦИИ АВТОМОБИЛЕЙ СКОРОЙ МЕДИЦИНСКОЙ ПОМОЩИ
	ОТМЕТКА ВРЕМЕНИ ФИНИША СУ		РАДИОПОСТ БЕЗОПАСНОСТИ
	ПОСТ КОНТРОЛЯ ШИН		НАЧАЛО ЗАПРАВОЧНОЙ ЗОНЫ
	КОНТРОЛЬНО- ПРОПУСКНОЙ ПУНКТ		КОНЕЦ ЗАПРАВОЧНОЙ ЗОНЫ
	НАПРАВЛЕНИЕ ДВИЖЕНИЯ		СТАРТОВЫЙ ПОДИУМ
	КИЛОМЕТРОВЫЙ УКАЗАТЕЛЬ		ЖЕЛЕЗНОДОРОЖНЫЕ И ТРАМВАЙНЫЕ ПУТИ
	ДОРОЖНЫЙ УКАЗАТЕЛЬ		ОПОРЫ ЛИНИЙ ЭЛЕКТРОПЕРЕДАЧ
	ДОРОЖНЫЕ ЗНАКИ		СТРОЕНИЕ
	ОСТАНОВКА ОБЩЕСТВЕННОГО ТРАНСПОРТА		ВОДОЕМ
	СВЕТОФОР		ТРОПИНКА, МАЛОПРОЕЗЖАЯ ДОРОГА
	ЗАБОР, ВОРОТА		МОСТ
	ДЕРЕВО		АВТОЗАПРАВОЧНАЯ СТАНЦИЯ

### ПРОИСШЕСТВИЕ, АВАРИЯ И ПРОЦЕДУРЫ БЕЗОПАСНОСТИ

Все экипажи обязаны знать и выполнять требования статьи 4.5 ПР-05/23 «Безопасность на ралли».

Если Вы видите показанный **красный знак-символ «SOS»** или **автомобиль, потерпевший аварию**, вблизи которого не видно членов пострадавшего экипажа (или видно, что они находятся внутри автомобиля) и не показывается зеленый знак-символ «ОК», Вы должны **НЕМЕДЛЕННО** остановиться для оказания помощи и как можно точнее выяснить следующую информацию:

- стартовый номер попавшего в аварию экипажа;
- количество пострадавших в экипаже и/или иных лиц;
- факт блокирования в автомобиле или вне его любого члена экипажа;
- точное место аварии (с указанием позиции в дорожной книге или любых других привязок на местности);
- любую другую жизненно важную информацию (о пожаре или опасности пожара, затоплении автомобиля и т.п.).

Одновременно с выяснением данной информации примите меры для остановки всех следующих экипажей, а также, используя все имеющиеся средства связи известите о случившемся штаб ралли.

Сообщите следующему за Вами остановившемуся автомобилю вышеуказанную информацию. Он должен проехать от места происшествия в сторону ближайшего по ходу движения радиопоста и сообщить о происшествии.

Все последующие автомобили, которым тоже должен показываться красный знак – символ «SOS», обязаны остановиться для выяснения необходимости помощи. Дальнейшее движение разрешается только в дорожном режиме без создания помех для беспрепятственного проезда автомобилей медицинской помощи и спасательных служб.

Если Вы при движении на СУ видите **красный флаг**, показанный дорожным маршалом, одетым в идентифицирующую одежду, Вы обязаны немедленно снизить скорость и находиться в готовности остановиться. Дальнейшее движение разрешается только в дорожном режиме.

В случае остановки автомобиля на СУ независимо от причины (за исключением остановки в связи с вышеописанными обстоятельствами и случаев, когда Ваш автомобиль полностью находится вне дороги и очевидно не мешает прохождению других автомобилей). **Вы должны немедленно выставить на заметное место за 100 метров до места остановки автомобиля один светоотражающий знак «треугольник», а второй установить за 10 - 15 метров до автомобиля. Оба знака должны быть установлены на той же стороне дороги, где находится автомобиль.**

В случае аварии, когда не требуется немедленная медицинская помощь, Вы должны четко показывать зеленый знак-символ «ОК» всем последующим экипажам и любому вертолету, пытающемуся оказать помощь. Если Вы покидаете свой автомобиль, знак «ОК» должен быть выставлен так, чтобы его было ясно видно другим проезжающим экипажам, и надежно закреплен на автомобиле.

Номера телефонов для экстренных случаев: **+7-912-327-01-98, +7-922-633-47-31**

Если Вы сошли, сообщите в штаб по телефонам: **+7-912-327-01-98, +7-963-017-98-98**

после чего как можно быстрее – на ближайшем контрольном посту – сдайте свою контрольную карту с указанием причины схода или передайте ее с открывающим трассу автомобилем-«метлой».

**ТЕЛЕФОНЫ РАЛЛИ**

**Офицер по связи с участниками**

Братенёв Алексей +7-912-893-18-20

**Офицер парка сервиса**

Шишкин Игорь +7919-403-08-28

**Руководитель гонки**

Дмитрий Гавриш +7-908-08-17-306, +7-912-32-70-198

**Комиссар по маршруту**

Белоусов Сергей +7-922-63-34-731

**Комиссар по безопасности**

Арсеньев Владимир +7-919-11-99-631

**Центр контроля**

Шацков Владимир +7-351-903-52-05

**Главный секретарь**

Азанова Елена +7-963-017-98-98

**Всегда готова помочь**

Галина Полунина +7-912-89-78-140

5-й этап Кубка России  
2-й этап чемпионата УрФО  
**Ралли «Малахит - 2023»**  
МАРШРУТНЫЙ ЛИСТ

КВ/СУ	НАИМЕНОВАНИЕ	Дист. СУ	Дист. Связи	Дист. Общая	Норма времени	Средняя скорость	1-й экипаж	
<b>День 1, суббота, 18 февраля 2023г.</b>								
0	Кыштым		0,00	0,00				17:00
<b>Заправочная зона 1</b>		(0,00)	(0,00)	(0,00)	<b>до данной зоны</b>			
		(32,84)	(18,69)	(35,11)	<b>до следующей зоны</b>			
1	Тёплая гора		18,15	18,15	0:20	54,45		17:20
<b>1</b>	<b>Тёплая гора</b>	<b>16,42</b>			<b>0:03</b>			<b>17:23</b>
1A*	Куватал		0,42	16,84	0:20	50,52		17:43
*КВ-1А только для экипажей чемпионата УрФО. Разрешено раннее прибытие и отметка. Сдать контрольную карту, выезд после проезда автомобиля "Метла" под конвоем. Новый порядок старта. Экипажи Кубка России проезжают без отметки.								
<b>Перед КВ-3 разрешен сервис силами экипажа с применением запасных частей и инструментов, находящихся на борту автомобиля.</b>								
2	Куватал		0,54	16,96	2:00	8,48		19:23
<b>2</b>	<b>Куватал</b>	<b>16,42</b>			<b>0:03</b>			<b>19:26</b>
2A**	ТЗ-вход		18,20	34,62	0:45	46,16		20:11
<b>Техническая зона</b>								
2Б	ТЗ-выход		0,01	0,01	0:03	0,20		20:14
**Разрешено раннее прибытие и отметка на КВ-3А. Новый порядок старта.								
<b>Всего по 1-й секции</b>		<b>32,84</b>	<b>36,90</b>	<b>69,74</b>		<b>47,09%</b>		<b>СУ</b>
<b>Для чемпионата УрФО СУ-1</b>								
<b>Всего по 1-й сек. для ЧУрФО</b>		<b>16,42</b>	<b>18,57</b>	<b>34,99</b>		<b>46,93%</b>		<b>СУ</b>

Секция 1

5-й этап Кубка России  
2-й этап чемпионата УрФО  
**Ралли «Малахит - 2023»**  
МАРШРУТНЫЙ ЛИСТ

КВ/СУ	НАИМЕНОВАНИЕ	Дист. СУ	Дист. Связи	Дист. Общая	Норма времени	Средняя скорость	1-й экипаж	
<b>День 2, воскресенье, 19 февраля 2023г.</b>								
2В	Кыштым		0,00	0,00				9:00
	<b>Заправочная зона 2</b>	(0,00)	(0,00)	(0,00)	<b>до данной зоны</b>			
		(30,06)	(57,28)	(87,34)	<b>до следующей зоны</b>			
<b>Экипажи чемпионата УрФО после КВ-2В следуют на КВ-4, норма времени 0:30</b>								
3	Татыш-1		19,04	19,04	0:30	38,08		9:30
<b>3</b>	<b>Татыш-1</b>	<b>10,37</b>			<b>0:03</b>			<b>9:33</b>
4	Татыш-2		12,73	23,10	0:55	25,20		10:28
<b>4</b>	<b>Татыш-2</b>	<b>10,37</b>			<b>0:03</b>			<b>10:31</b>
5	Косой мост-1		25,61	35,98	0:40	53,97		11:11
<b>5</b>	<b>Косой мост-1</b>	<b>9,32</b>			<b>0:03</b>			<b>11:14</b>
	<b>Заправочная зона 3</b>	(30,06)	(57,28)	(87,34)	<b>до данной зоны</b>			
	<b>Выездная</b>	(8,87)	(49,13)	(58,00)	<b>до следующей зоны</b>			
<b>Только для экипажей чемпионата УрФО</b>								
6А***	Кыштым		17,75	27,07	0:30	54,14		11:44
<b>***После СУ-5 следовать в парк сервиса на КВ-6А, норма времени 30 мин. Новое время старта</b>								
6	Косой мост-2		30,83	40,15	1:00	40,15		12:14
<b>6</b>	<b>Косой мост-2</b>	<b>8,87</b>			<b>0:03</b>			<b>12:17</b>
6А	Кыштым		18,20	27,07	0:30	54,14		12:47
<b>Новое время старта</b>								
<b>Всего по 2-й секции</b>		<b>38,93</b>	<b>106,41</b>	<b>145,34</b>				
<b>Для чемпионата УрФО СУ-4, СУ-5</b>								
<b>Всего по 2-й сек. для ЧУрФО</b>		<b>19,69</b>	<b>62,40</b>	<b>82,09</b>				

Секция 2

5-й этап Кубка России  
2-й этап чемпионата УрФО  
**Ралли «Малахит - 2023»**  
МАРШРУТНЫЙ ЛИСТ

КВ/СУ	НАИМЕНОВАНИЕ	Дист. СУ	Дист. Связи	Дист. Общая	Норма времени	Средняя скорость	1-й экипаж
-------	--------------	-------------	----------------	----------------	------------------	---------------------	---------------

Страница 5

День 2, воскресенье, 19 февраля 2023г.

6Б	Кыштым		0,00	0,00			13:22
<b>Заправочная зона 4</b>		(8,87)	(49,13)	(58,00)	<b>до данной зоны</b>		
		(17,00)	(98,02)	(115,02)	<b>до следующей зоны</b>		
7	Сак-Элга-1		49,26	49,26	1:00	49,26	14:22
7	<b>Сак-Элга-1</b>	<b>8,50</b>			<b>0:03</b>		<b>14:25</b>
<b>Только для экипажей чемпионата УрФО</b>							
9****	Кыштым		48,26	56,76	1:00	56,76	15:25
<b>После СУ-7 следовать в парк сервиса на КВ-9, разрешено раннее прибытие и отметка, финиш, закрытый парк</b>							
8	Сак-Элга-2		0,50	9,00	1:00	9,00	15:25
8	<b>Сак-Элга-2</b>	<b>8,50</b>			<b>0:03</b>		<b>15:28</b>
9****	Кыштым		48,26	56,76	1:00	56,76	16:28
<b>****Разрешено раннее прибытие и отметка на КВ-9. Финиш. Закрытый парк.</b>							
<b>Всего по 3-й секции</b>		<b>17,00</b>	<b>98,02</b>	<b>115,02</b>			
<b>Для чемпионата УрФО СУ-7</b>							
<b>Всего по 3-й сек. для ЧУрФО</b>		<b>8,50</b>	<b>97,52</b>	<b>106,02</b>			
<b>Всего по ралли КР</b>		<b>88,77</b>	<b>241,33</b>	<b>330,10</b>			
		<b>26,9%</b>	<b>73,1%</b>	<b>100,0%</b>			
<b>Всего по ралли ЧУрФО</b>		<b>44,61</b>	<b>178,49</b>	<b>223,10</b>			
		<b>20,0%</b>	<b>80,0%</b>	<b>100,0%</b>			

Секция 3

Страница 6

**ОСНОВНЫЕ КООРДИНАТЫ РАЛЛИ**

Штаб ралли

55°40'42.5"N 60°29'46.7"E

55.678480, 60.496294



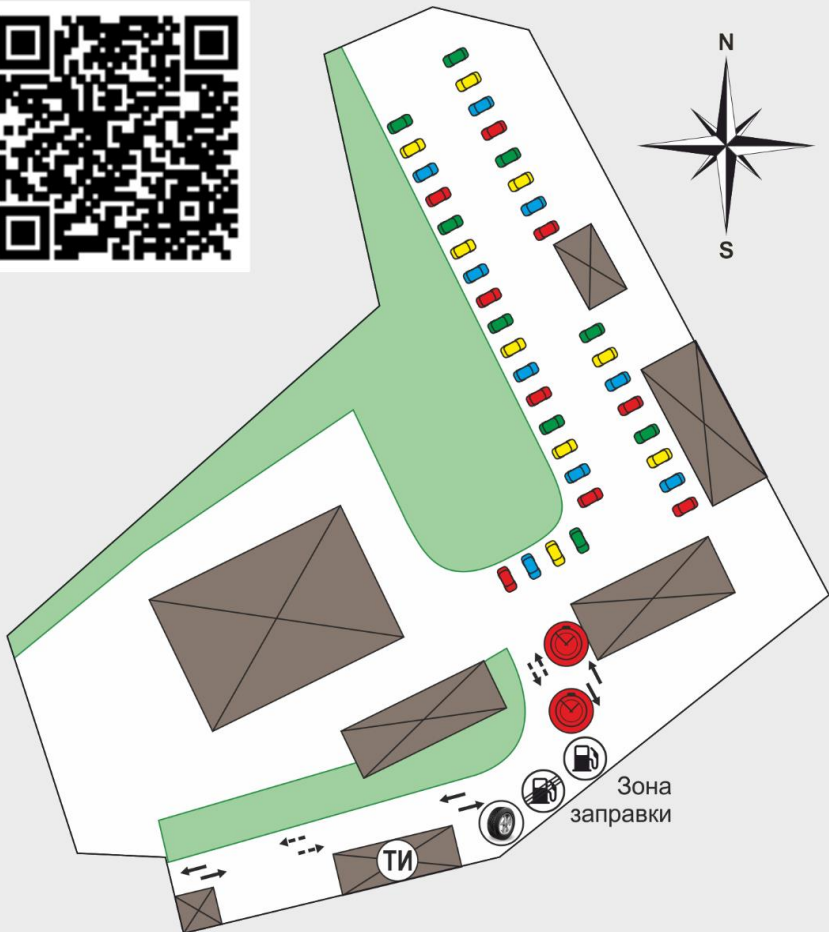
Парк сервиса и ТИ

55°42'58.2"N 60°30'55.3"E

55.716167 60.515361

## Зона сервиса

На территории парка сервиса во все время его работы (с 13:00 17 февраля 2023г. до роспуска финишного закрытого парка 19 февраля 2023 года) заправка может производиться только в заправочной зоне, обозначенной в Дорожной книге и Книге сервиса. Участники, не соблюдающие это требование, будут пенализированы.



- -> Движение спортивных автомобилей
- > Движение автомобилей сервиса



Дистанция (км)

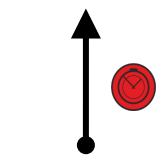










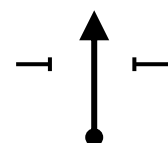


18,15

Время (ч:м)

0:30

Скорость (км/ч)

38,08

Расстояние		НАПРАВЛЕНИЕ ДВИЖЕНИЯ	ИНФОРМАЦИЯ	До КВ
Общее	От позиции			
0,00	0,00	 <p>1</p>	 <p>КВ-ЗВ Кыштым 55°42'58.2"N 60°30'55.3"E 55.716167 60.515361</p> 	18,15
0,03	0,03	 <p>2</p>		18,12
0,05	0,02	  <p>3</p>		18,10
0,06	0,01	  <p>4</p>		18,09
0,17	0,11	 <p>5</p>		17,98
0,37	0,20	 <p>6</p>		17,78

СУ

КВ 0 Кыштым

/КВ 1 Тёплая гора

Дистанция (км)

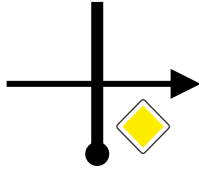

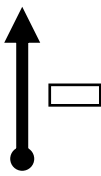
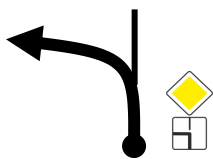



18,15

Время (ч:м)

0:30

Скорость (км/ч)

38,08

Расстояние		НАПРАВЛЕНИЕ ДВИЖЕНИЯ	А Г	ИНФОРМАЦИЯ	До КВ
Общее	От позиции				
0,67	0,30	 <p>7</p>			17,48
14,62	13,95	 <p>8</p>		<div style="border: 1px solid black; padding: 5px; display: inline-block;">СЛЮДОРУДНИК</div>	3,53
15,42	0,80	 <p>9</p>			2,73
18,15	2,73	 <p>10</p>		<p><b>КВ-1 Тёплая гора</b>                      55°38'40.7"                      60°21'34.4"                      55.644630                      60.359541                      (0,03)</p> 	0,00



СУ 1 Тёплая гора

16,42

КВ 1

Тёплая гора

/КВ 2

Тёплая гора

Дистанция (км)

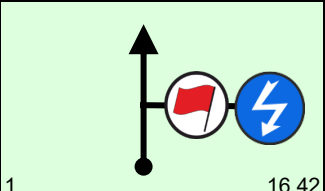

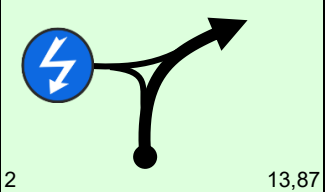
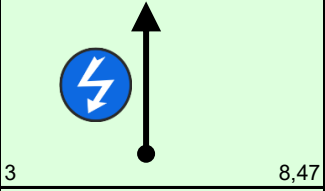
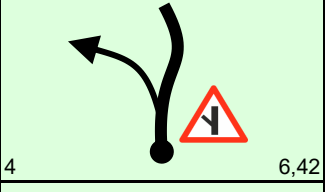

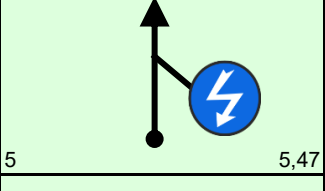
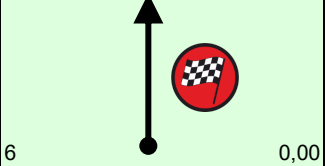

16,96

Время (ч:м)

2:00

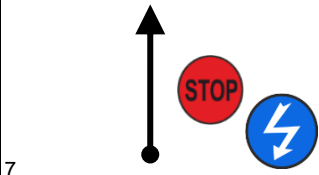

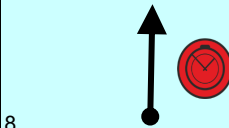

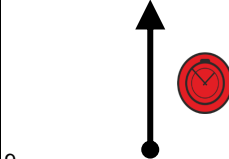

Скорость (км/ч)

8,48

Расстояние		НАПРАВЛЕНИЕ ДВИЖЕНИЯ	ИНФОРМАЦИЯ	До КВ
Общее	От позиции			
0,00	0,00	 <p>1 16,42</p>	 <p>СУ-1 Тёплая гора 55°38'37.7" 60°21'32.7" 55.643800 60.359091 ПС 1</p>	16,96
2,55	2,55	 <p>2 13,87</p>	<p>ПС Поворот 55°37'33.1 60°20'13.3 55.625848 60.337029</p> <p>ПС 2</p>	14,41
7,95	5,40	 <p>3 8,47</p>	<p>ПС Европа 55°37'22.4 60°15'16.9 55.622900 60.254700</p> <p>ПС 3</p>	9,01
10,00	2,05	 <p>4 6,42</p>		6,96
10,95	0,95	 <p>5 5,47</p>	<p>ПС Егусты 55°37'43.1" 60°13'02.4" 55.628635 60.217344</p> <p>ПС 4</p>	6,01
16,42	5,47	 <p>6 0,00</p>	 <p>СУ-1 Тёплая гора 55°37'21.9" 60°08'57.3" 55.622750 60.149250</p>	0,54

0,28

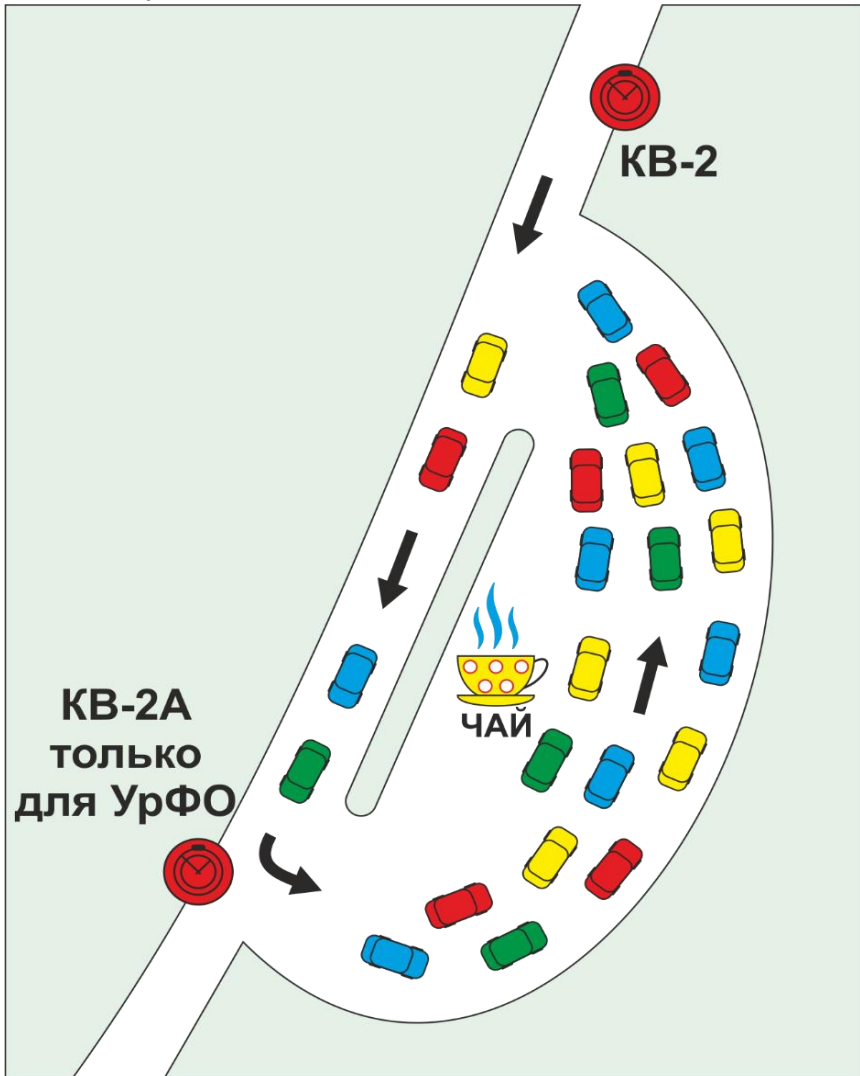
Страница 11

СУ 1 Тёплая гора		16,42	КВ 1 Тёплая гора	/КВ 2 Тёплая гора
Дистанция (км)		16,96	Время (ч:м)	2:00
			Скорость (км/ч)	8,48
Расстояние		НАПРАВЛЕНИЕ ДВИЖЕНИЯ	ИНФОРМАЦИЯ	До КВ
Общее	От позиции			
16,70	0,28		 <p>СУ-1 Тёплая гора 55°37'20.9" 60°08'38.9" 55.622484 60.144151 ПС 5</p>	0,26
16,84	(0,14)	<p>Только для экипажей чемпионата УрФО</p> 	 <p>КВ-1А Куватал 55°37'20.8" 60°08'31.8" 55.622433 60.142176</p>	(0,12)
16,96	0,26		 <p>КВ-2 Куватал 55°37'20.9" 60°08'38.9" 55.622484 60.144151 (0,20)</p>	0,00



**СХЕМА ЗОНЫ «КУВАТАЛ»**

После финиша СУ-1 экипажам чемпионата УрФО сдать контрольные карты на КВ-1А, экипажам Кубка России проехать КВ-1А без отметки. На поляне ождайте проезда "Метлы", угощайтесь чаем с печеньем.



СУ 2 Куватал

16,42

КВ 2

Куватал

/КВ 2

ТЗ-вход

Дистанция (км)

34,62

Время (ч:м)

2:00

Скорость (км/ч)

8,48

Расстояние		НАПРАВЛЕНИЕ ДВИЖЕНИЯ	ИНФОРМАЦИЯ	До КВ
Общее	От позиции			
0,00	0,00	<p>1 16,42</p>	<p>СУ-2 Куватал 55°37'21.9" 60°08'57.3" 55.622750 60.149250 ПС 5</p>	34,62
5,42	5,42	<p>2 11,00</p>	<p>ПС Егусты 55°37'43.1" 60°13'02.4" 55.628635 60.217344 ПС 4</p>	29,20
6,40	0,98	<p>3 10,02</p>		28,22
8,45	2,05	<p>4 7,97</p>	<p>ПС Европа 55°37'22.4 60°15'16.9 55.622900 60.254700 ПС 3</p>	26,17
13,83	5,38	<p>5 2,59</p>	<p>ПС Поворот 55°37'33.1 60°20'13.3 55.625848 60.337029 ПС 2</p>	20,79
16,42	2,59	<p>6 0,00</p>	<p>СУ-2 Куватал 55°38'37.7" 60°21'32.7" 55.643800 60.359091</p>	18,20

0,25

Страница 14

Дистанция (км)

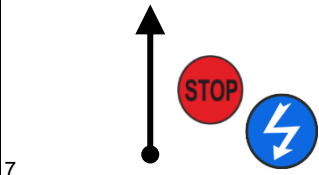

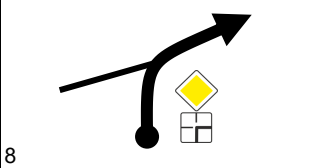

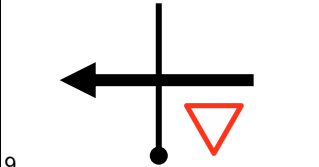

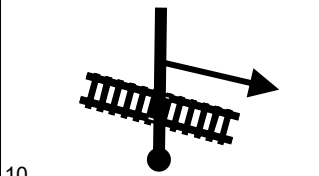
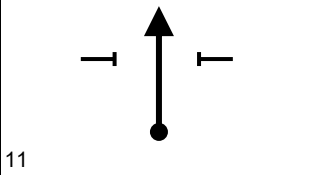

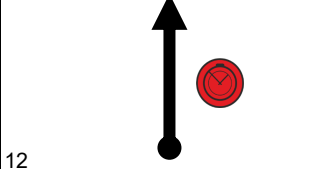

34,62

Время (ч:м)

2:00

Скорость (км/ч)

8,48

Расстояние		НАПРАВЛЕНИЕ ДВИЖЕНИЯ	ИНФОРМАЦИЯ	До КВ
Общее	От позиции			
16,67	0,25		 <p>СУ-2 Куватал 55°38'45.9" 60°21'37.1" 55.646079 60.360299 ПС 1</p>	17,95
19,20	2,53			15,42
33,95	14,75			0,67
34,25	0,30			0,37
34,48	0,23		<p>Въезд на територия</p>  <p>55°42'56.0" 60°30'48.4" 55.715558 60.513445</p>	0,14
34,62	0,14		 <p>КВ-2А ТЗ-вход 55°42'58.2"N 60°30'55.3"E 55.716167 60.515361</p>	0,23

Дистанция (км)

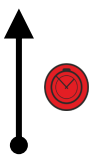










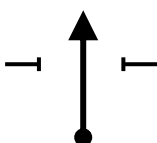


19,04

Время (ч:м)

0:30

Скорость (км/ч)

38,08

Расстояние		НАПРАВЛЕНИЕ ДВИЖЕНИЯ	ИНФОРМАЦИЯ	До КВ
Общее	От позиции			
0,00	0,00	 <p>1</p>	 <p>КВ-2В Кыштым 55°42'58.2"N 60°30'55.3"E 55.716167 60.515361</p> 	19,04
0,03	0,03	 <p>2</p>		19,01
0,05	0,02	  <p>3</p>		18,99
0,06	0,01	  <p>4</p>		18,98
0,17	0,11	 <p>5</p>	<p>Экипажам чемпионата УрФО после КВ-2В следовать на КВ-4, норма времени 0:30</p>	18,87
0,37	0,20	 <p>6</p>		18,67

0,30



Дистанция (км)

19,04

Время (ч:м)

0:30

Скорость (км/ч)

38,08

Расстояние		НАПРАВЛЕНИЕ ДВИЖЕНИЯ	А Г	ИНФОРМАЦИЯ	До КВ
Общее	От позиции				
0,67	0,30	<p>7</p>			18,37
2,09	1,42	<p>8</p>			16,95
2,84	0,75	<p>9</p>			16,20
3,25	0,41	<p>10</p>			15,79
3,98	0,73	<p>11</p>			15,06
4,63	0,65	<p>12</p>			14,41
0,17					

Дистанция (км)

19,04

Время (ч:м)

0:30

Скорость (км/ч)

38,08

Расстояние		НАПРАВЛЕНИЕ ДВИЖЕНИЯ	А Г	ИНФОРМАЦИЯ	До КВ
Общее	От позиции				
4,80	0,17	13 			14,24
5,46	0,66	14 			13,58
5,65	0,19	15 			13,39
6,19	0,54	16 			12,85
7,80	1,61	17 			11,24
12,80	5,00	18 			6,24

СУ

КВ 2В Кыштым

/КВ 3 Татыш-1

Дистанция (км)

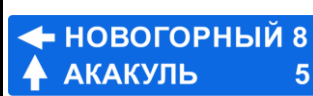

19,04

Время (ч:м)

0:30

Скорость (км/ч)

38,08

Расстояние		НАПРАВЛЕНИЕ ДВИЖЕНИЯ	ИНФОРМАЦИЯ	До КВ
Общее	От позиции			
18,85	6,05			0,19
19,04	0,19		<p>КВ-3 Татыш-1 55°39'07.9" 60°39'45.2" 55.652184 60.662541 (0,05)</p> 	0,00



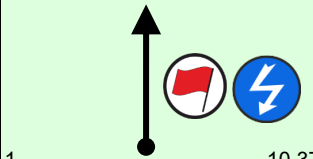

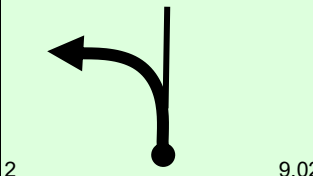
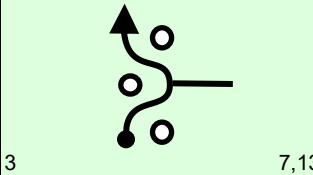
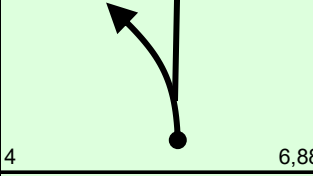
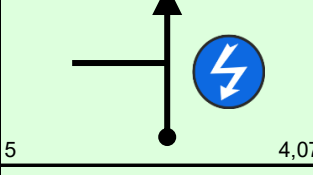
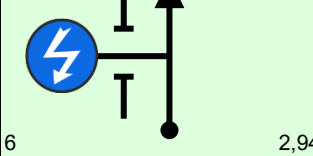
Дистанция (км) 23,10

Время (ч.м)

0:55

Скорость (км/ч)

25,20

Расстояние		НАПРАВЛЕНИЕ ДВИЖЕНИЯ	А Г	ИНФОРМАЦИЯ	До КВ
Общее	От позиции				
0,00	0,00	 <p>1 10,37</p>		 <p>СУ-3 Татыш-1 55°39'01.5" 60°39'49.1" 55.650417 60.663633 ПС 6</p>	23,10
1,35	1,35	 <p>2 9,02</p>			21,75
3,24	1,89	 <p>3 7,13</p>		<p>б/о «Берендеев лес» Ретардер из металлических бочек, заполненных снегом 55°37'34.9" 60°40'51.7" 55.626354 60.681027</p>	19,86
3,49	0,25	 <p>4 6,88</p>			19,61
6,30	2,81	 <p>5 4,07</p>		<p>ПС Коровий пляж 55°36'23.3" 60°40'52.6" 55.606465 60.681284 ПС 7</p>	16,80
7,43	1,13	 <p>6 2,94</p>		<p>ПС Сады 55°36'00.9" 60°40'02.4" 55.600259 60.667334 ПС 8</p>	15,67

Дистанция (км)

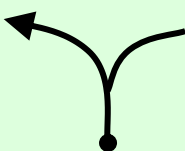


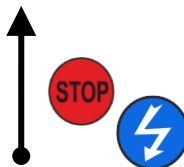

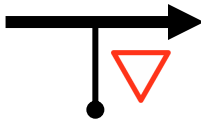

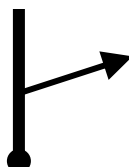

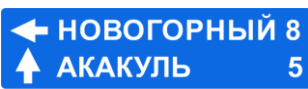
23,10

Время (ч:м)

0:55



Скорость (км/ч)

25,20

Расстояние		НАПРАВЛЕНИЕ ДВИЖЕНИЯ	ИНФОРМАЦИЯ	До КВ
Общее	От позиции			
9,00	1,57	 <p>7 1,37</p>		14,10
10,37	1,37	 <p>8 0,00</p>	 <p>СУ-3 Татыш-1 55°35'15.1" 60°38'18.3" 55.587538 60.638407</p>	12,73
10,58	0,21	 <p>9</p>	 <p>СУ-3 Татыш-1 55°35'09.1" 60°38'12.1" 55.585848 60.636684 ПС 9</p>	12,52
10,70	0,12	 <p>10</p>		12,40
16,95	6,25	 <p>11</p>		6,15
22,91	5,96	 <p>12</p>		0,19

0,19



СУ 3 Татыш-1		10,37	КВ 3 Татыш-1	/КВ 4 Татыш-2		
Дистанция (км)		23,10	Время (ч:м)	0:55	Скорость (км/ч)	25,20
Расстояние		НАПРАВЛЕНИЕ ДВИЖЕНИЯ	А Г	ИНФОРМАЦИЯ	До КВ	
Общее	От позиции					
23,10	0,19				0,00	
		13		<b>КВ-3 Татыш-1</b> <b>55°39'07.9"</b> <b>60°39'45.2"</b> <b>55.652184</b> <b>60.662541</b> (0,05)		



3

3



Дистанция (км)



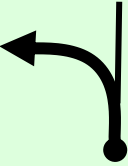
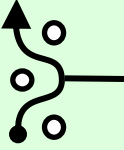

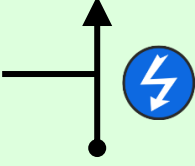
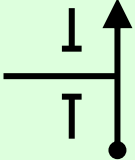
35,98

Время (ч:м)

0:40

Скорость (км/ч)

53,97

Расстояние		НАПРАВЛЕНИЕ ДВИЖЕНИЯ	А Г	ИНФОРМАЦИЯ	До КВ
Общее	От позиции				
0,00	0,00	 <p>1 10,37</p>		 <p>СУ-4 Татыш-2 55°39'01.5" 60°39'49.1" 55.650417 60.663633 ПС 6</p>	35,98
1,35	1,35	 <p>2 9,02</p>			34,63
3,24	1,89	 <p>3 7,13</p>		<p>б/о «Берендеев лес» Ретардер из металлических бочек, заполненных снегом 55°37'34.9" 60°40'51.7" 55.626354 60.681027</p>	32,74
3,49	0,25	 <p>4 6,88</p>			32,49
6,30	2,81	 <p>5 4,07</p>		<p>ПС Коровий пляж 55°36'23.3" 60°40'52.6" 55.606465 60.681284 ПС 7</p>	29,68
7,43	1,13	 <p>6 2,94</p>		<p>ПС Сады 55°36'00.9" 60°40'02.4" 55.600259 60.667334 ПС 8</p>	28,55

Дистанция (км)

35,98

Время (ч:м)

0:40

Скорость (км/ч)

53,97

Расстояние		НАПРАВЛЕНИЕ ДВИЖЕНИЯ	ИНФОРМАЦИЯ	До КВ
Общее	От позиции			
9,00	1,57			26,98
10,37	1,37		<p>СУ-4 Татыш-2 55°35'15.1" 60°38'18.3" 55.587538 60.638407</p>	25,61
10,58	0,21		<p>СУ-4 Татыш-2 55°35'09.1" 60°38'12.1" 55.585848 60.636684 ПС 9</p>	25,40
10,70	0,12			25,28
16,95	6,25			19,03
22,05	5,10			13,93



Дистанция (км)

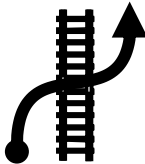
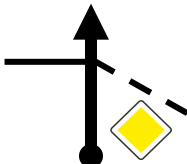

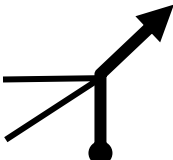

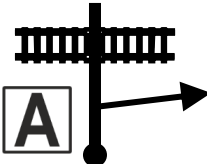

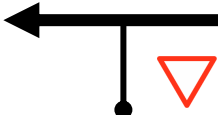
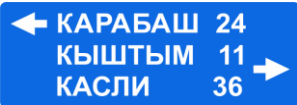


35,98

Время (ч:м)

0:40

Скорость (км/ч)

53,97

Расстояние		НАПРАВЛЕНИЕ ДВИЖЕНИЯ	ИНФОРМАЦИЯ	До КВ
Общее	От позиции			
22,76	0,71	 <p>13</p>		13,22
29,55	6,79	 <p>14</p>		6,43
30,30	0,75	 <p>15</p>		5,68
30,58	0,28	 <p>16</p>		5,40
33,15	2,57	 <p>17</p>	<p><b>Уступи дорогу!</b></p> 	2,83
35,10	1,95	 <p>18</p>		0,88

СУ 4 Татыш-2

10,37

КВ 4 Татыш-2

/КВ 5 Косой мост-1

Дистанция (км)

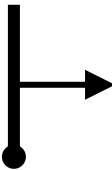



35,98

Время (ч:м)

0:40

Скорость (км/ч)

53,97

Расстояние		НАПРАВЛЕНИЕ ДВИЖЕНИЯ	А Г	ИНФОРМАЦИЯ	До КВ
Общее	От позиции				
35,35	0,25	19 			0,63
35,98	0,63	20 		 КВ-5 Косой мост-1 55°36'36.1" 60°25'42.2" 55.610015 60.428398 (0,30)	0,00

4

4



Дистанция (км)

40,15

Время (ч:м)

0:40

Скорость (км/ч)

53,97

Расстояние		НАПРАВЛЕНИЕ ДВИЖЕНИЯ	ИНФОРМАЦИЯ	До КВ
Общее	От позиции			
0,00	0,00	<p>1 9,32</p>	<p>СУ-5 Косой мост-1 55°36'39.6" 60°25'25.4" 55.611001 60.423734 ПС 10</p>	40,15
2,15	2,15	<p>2 7,17</p>	<p>ПС Канал 55°37'01.9" 60°23'43.2" 55.617181 60.395332 ПС 11</p>	38,00
2,65	0,50	<p>3 6,67</p>		37,50
6,25	3,60	<p>4 3,07</p>	<p>ПС Поворот 55°37'33.1 60°20'13.3 55.625848 60.337029 ПС 12</p>	33,90
8,87	2,62	<p>5 0,45</p>	<p>СУ-5 Косой мост-1 55°38'37.7" 60°21'32.7" 55.643800 60.359091</p>	31,28
9,12	0,25	<p>6</p>	<p>СУ-5 Косой мост-1 55°38'45.9" 60°21'37.1" 55.646079 60.360299 ПС 14</p>	31,03
0,10				

Дистанция (км)






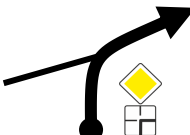
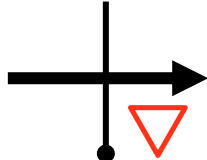


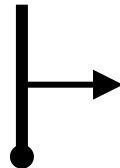
40,15

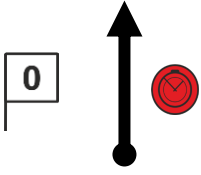
Время (ч:м)

0:40

Скорость (км/ч)

53,97

Расстояние		НАПРАВЛЕНИЕ ДВИЖЕНИЯ	ИНФОРМАЦИЯ	До КВ
Общее	От позиции			
9,22	0,10	 7	 55°38'48.6" 60°21'38.5" 55.646824 60.360703  	30,93
9,32	0,10	 8		30,83
11,67	2,35	 9	Экипажам чемпионата УрФО следовать на п.8 стр.29	28,48
26,42	14,75	 10		13,73
39,59	13,17	 11	<b>КОСОЙ МОСТ</b>	0,56
39,88	0,29	 12		0,27

СУ 5 Косой мост-1		9,32	КВ 5	Косой мост-1	/КВ 6	Косой мост-2	
Дистанция (км)		40,15	Время (ч:м)		0:40	Скорость (км/ч)	53,97
Расстояние		НАПРАВЛЕНИЕ ДВИЖЕНИЯ		А	ИНФОРМАЦИЯ		До КВ
Общее	От позиции			Г			
40,15	0,27				<b>КВ-6 Косой мост-2</b> 55°36'36.1" 60°25'42.2" 55.610015 60.428398 (0,30)		0,00
		13					



5

5



Дистанция (км)

27,07

Время (ч:м)

0:40

Скорость (км/ч)

53,97

Расстояние		НАПРАВЛЕНИЕ ДВИЖЕНИЯ	ИНФОРМАЦИЯ	До КВ
Общее	От позиции			
0,00	0,00	<p>1 8,87</p>	<p>СУ-6 Косой мост-2 55°36'39.6" 60°25'25.4" 55.611001 60.423734 ПС 10</p>	27,07
2,15	2,15	<p>2 6,72</p>	<p>ПС Канал 55°37'01.9" 60°23'43.2" 55.617181 60.395332</p> <p>ПС 11</p>	24,92
2,65	0,50	<p>3 6,22</p>		24,42
6,25	3,60	<p>4 2,62</p>	<p>ПС Поворот 55°37'33.1 60°20'13.3 55.625848 60.337029</p> <p>ПС 12</p>	20,82
8,87	2,62	<p>5 0,00</p>	<p>СУ-6 Косой мост-2 55°38'37.7" 60°21'32.7" 55.643800 60.359091</p>	18,20
9,12	0,25	<p>6</p>	<p>СУ-6 Косой мост-2 55°38'45.9" 60°21'37.1" 55.646079 60.360299</p> <p>ПС 14</p>	17,95

Дистанция (км)

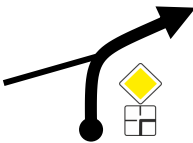
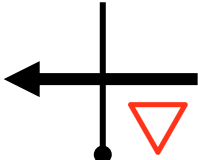

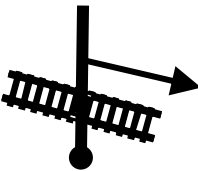
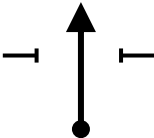


27,07

Время (ч:м)

0:40

Скорость (км/ч)

53,97

Расстояние		НАПРАВЛЕНИЕ ДВИЖЕНИЯ	А Г	ИНФОРМАЦИЯ	До КВ
Общее	От позиции				
11,65	2,53				15,42
26,40	14,75				0,67
26,70	0,30				0,37
26,93	0,23			<b>Въезд на территорию</b> 55°42'56.0" 60°30'48.4" 55.715558 60.513445	0,14
27,07	0,14			 КВ-6А ТЗ-вход 55°42'58.2"N 60°30'55.3"E 55.716167 60.515361	0,00



Дистанция (км)

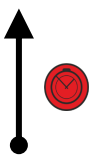






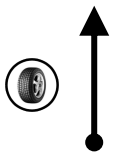

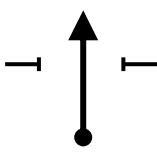
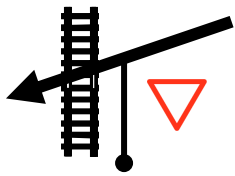

49,26

Время (ч:м)

1:00

Скорость (км/ч)

49,26

Расстояние		НАПРАВЛЕНИЕ ДВИЖЕНИЯ	А Г	ИНФОРМАЦИЯ	До КВ
Общее	От позиции				
0,00	0,00			 <p>КВ-6Б Кыштым 55°42'58.2"N 60°30'55.3"E 55.716167 60.515361</p> 	49,26
0,03	0,03				49,23
0,05	0,02				49,21
0,06	0,01				49,20
0,17	0,11				49,09
0,37	0,20				48,89

0,30



Дистанция (км)

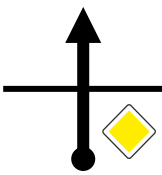

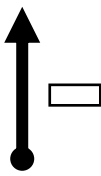

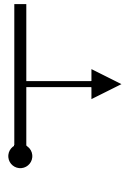
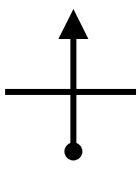
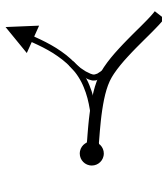
49,26

Время (ч:м)

1:00

Скорость (км/ч)

49,26

Расстояние		НАПРАВЛЕНИЕ ДВИЖЕНИЯ	А Г	ИНФОРМАЦИЯ	До КВ
Общее	От позиции				
0,67	0,30	 <p>7</p>			48,59
4,06	3,39	 <p>8</p>		<div style="border: 1px solid black; padding: 5px; display: inline-block;">ДАЛЬНЯЯ ДАЧА</div>	45,20
13,85	9,79	 <p>9</p>		<div style="border: 1px solid black; padding: 5px; display: inline-block;">КОСОЙ МОСТ</div>	35,41
14,14	0,29	 <p>10</p>			35,12
16,96	2,82	 <p>11</p>			32,30
17,39	0,43	 <p>12</p>			31,87

Дистанция (км)



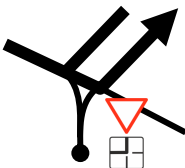

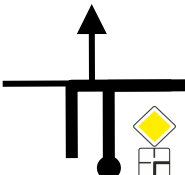

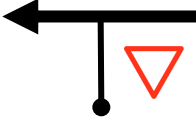

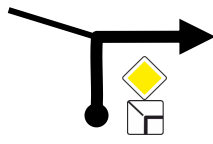

49,26

Время (ч:м)

1:00

Скорость (км/ч)

49,26

Расстояние		НАПРАВЛЕНИЕ ДВИЖЕНИЯ	А Г	ИНФОРМАЦИЯ	До КВ
Общее	От позиции				
28,64	11,25	 <p>13</p>		<p><b>Въезд в населенный пункт, сбросьте скорость</b></p>	20,62
37,12	8,48	 <p>14</p>		<p><b>КАРАБАШ</b></p>	12,14
37,36	0,24	 <p>15</p>			11,90
38,14	0,78	 <p>16</p>			11,12
38,64	0,50	 <p>17</p>			10,62
38,74	0,10	 <p>18</p>			10,52

Дистанция (км)

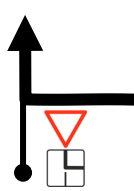

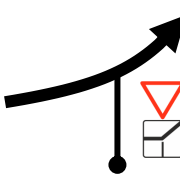

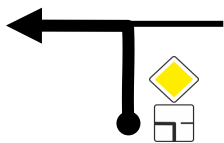

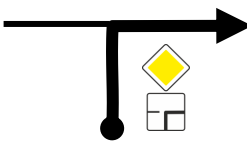

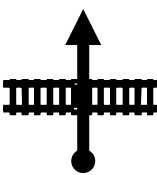
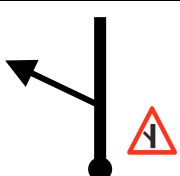

49,26

Время (ч:м)

1:00

Скорость (км/ч)

49,26

Расстояние		НАПРАВЛЕНИЕ ДВИЖЕНИЯ	А Г	ИНФОРМАЦИЯ	До КВ
Общее	От позиции				
39,29	0,55	19 			9,97
39,89	0,60	20 			9,37
45,19	5,30	21 			4,07
45,59	0,40	22 			3,67
45,81	0,22	23 			3,45
48,26	2,45	24 			1,00

Дистанция (км)

9,00



Время (ч:м)

1:00

Скорость (км/ч)

9,00

Расстояние		НАПРАВЛЕНИЕ ДВИЖЕНИЯ	ИНФОРМАЦИЯ	До КВ
Общее	От позиции			
0,00	0,00		<p>СУ-7 Сак-Элга-1 55°26'10.0" 60°15'44.0" 55.436107 60.262220 ПС 15</p>	9,00
2,50	2,50		<p>ПС 16</p>	6,50
5,50	3,00		<p>ПС 17</p>	3,50
8,50	3,00		<p>СУ-7 Сак-Элга-1 55°26'10.0" 60°15'44.0" 55.436107 60.262220</p>	0,50
8,80	0,30		<p>СУ-7 Сак-Элга-1 55°26'10.0" 60°15'44.0" 55.436107 60.262220 ПС 15</p>	0,20
8,90	0,10		<p>Экипажи Кубка России - на парковку. Экипажи УрФО - на п.6 стр.38</p>	0,10
0,10				

СУ 7 Сак-Элга-1		8,50	КВ 7	Сак-Элга-1	/КВ 8	Сак-Элга-2	
Дистанция (км)		9,00	Время (ч:м)		1:00	Скорость (км/ч)	9,00
Расстояние		НАПРАВЛЕНИЕ ДВИЖЕНИЯ		А Г	ИНФОРМАЦИЯ		До КВ
Общее	От позиции						
9,00	0,10				КВ-7 Сак-Элга 55°26'09.7" 60°15'33.6" 55.436023 60.259342		0,00
		7					



7

7



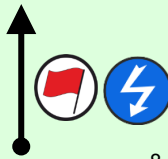

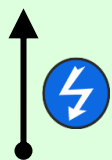
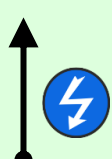
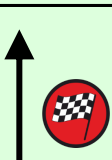

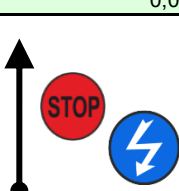

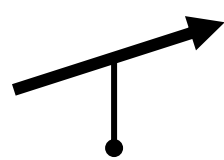
Дистанция (км) 56,76

Время (ч:м)

1:00

Скорость (км/ч)

56,76

Расстояние		НАПРАВЛЕНИЕ ДВИЖЕНИЯ	ИНФОРМАЦИЯ	До КВ
Общее	От позиции			
0,00	0,00	 <p>1 8,50</p>	 <p>СУ-8 Сак-Элга-2 55°26'10.0" 60°15'44.0" 55.436107 60.262220 ПС 15</p>	56,76
2,50	2,50	 <p>2 6,00</p>	<p>ПС 16</p>	54,26
5,50	3,00	 <p>3 3,00</p>	<p>ПС 17</p>	51,26
8,50	3,00	 <p>4 0,00</p>	 <p>СУ-8 Сак-Элга-2 55°26'10.0" 60°15'44.0" 55.436107 60.262220</p>	48,26
8,80	0,30	 <p>5</p>	 <p>СУ-8 Сак-Элга-2 55°26'10.0" 60°15'44.0" 55.436107 60.262220 ПС 15</p>	47,96
9,80	1,00	 <p>6</p>	<p>Уступи дорогу!</p>	46,96

2,50


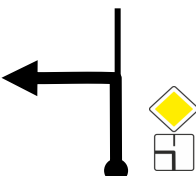

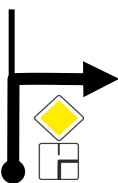



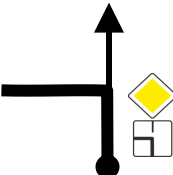

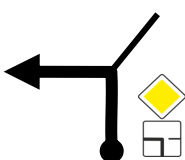

Дистанция (км) 56,76

Время (ч:м)

1:00

Скорость (км/ч)

56,76

Расстояние		НАПРАВЛЕНИЕ ДВИЖЕНИЯ	А Г	ИНФОРМАЦИЯ	До КВ
Общее	От позиции				
12,30	2,50	 <p>7</p>			44,46
12,50	0,20	 <p>8</p>			44,26
12,87	0,37	 <p>9</p>			43,89
18,15	5,28	 <p>10</p>			38,61
18,75	0,60	 <p>11</p>			38,01
19,35	0,60	 <p>12</p>			37,41
0,10					



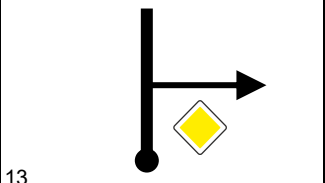

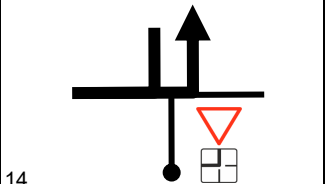
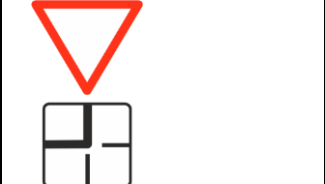
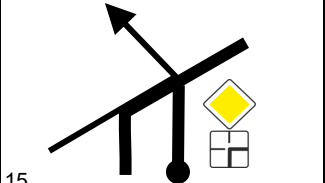

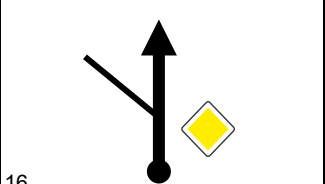

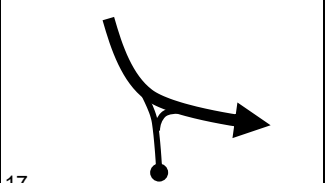
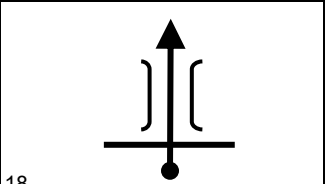
Дистанция (км) 56,76

Время (ч:м)

1:00

Скорость (км/ч)

56,76

Расстояние		НАПРАВЛЕНИЕ ДВИЖЕНИЯ	А Г	ИНФОРМАЦИЯ	До КВ
Общее	От позиции				
19,45	0,10	13 			37,31
19,82	0,37	14 			36,94
20,70	0,88	15 			36,06
28,86	8,16	16 		<b>Въезд в населенный пункт — сбросьте скорость</b> 	27,90
39,43	10,57	17 			17,33
39,94	0,51	18 			16,82



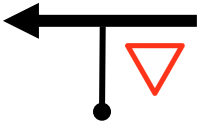

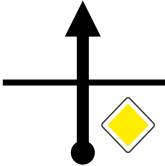

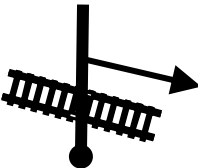
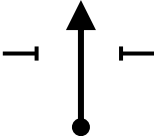


Дистанция (км) 56,76

Время (ч:м)

1:00

Скорость (км/ч)

56,76

Расстояние		НАПРАВЛЕНИЕ ДВИЖЕНИЯ	А Г	ИНФОРМАЦИЯ	До КВ
Общее	От позиции				
42,62	2,68	 <p>19</p>			14,14
56,09	13,47	 <p>20</p>			0,67
56,39	0,30	 <p>21</p>			0,37
56,62	0,23	 <p>22</p>		<p><b>Въезд на территорию</b>                      55°42'56.0"                      60°30'48.4"                      55.715558                      60.513445</p>	0,14
56,76	0,14	 <p>23</p>		 <p><b>КВ-9 Финиш</b>                      55°42'58.2"N                      60°30'55.3"E                      55.716167                      60.515361</p>	0,00

8

8



*Дмитрию Гавришу*

Заявителя экипажа №

Лицензия заявителя № \_\_\_\_\_

## ЗАЯВЛЕНИЕ ОБ ОТКАЗЕ ОТ СТАРТА ПО СУПЕР-РАЛЛИ

**ПОДАЕТСЯ ТОЛЬКО В ТОМ СЛУЧАЕ, ЕСЛИ ВЫ  
НЕ НАМЕРЕНЫ СТАРТОВАТЬ ВО ВТОРОЙ ДЕНЬ**

Заявление о сходе может быть принято Офицером по связи с участниками, экипажем автомобиля "Метла", Главным секретарем в штабе ралли.

г.Кыштым

18 февраля 2023 года

Место схода (СУ или ближайший КВ)

Причина схода

Требуется ли медицинская помощь

Нужно ли что-то дополнительно сообщить организатору

Преставитель экипажа

Время

Подпись

Принял

Время

Подпись

