УСЛОВНЫЕ ОБОЗНАЧЕНИЯ			
	СТАРТ СУ		СУДЕЙСКИЙ ПУНКТ КОНТРОЛЯ ВРЕМЕНИ
	ФИНИШ СУ		МЕСТО ДИСЛОКАЦИИ АВТОМОБИЛЕЙ СКОРОЙ МЕДИЦИНСКОЙ ПОМОЩИ
STOP	ОТМЕТКА ВРЕМЕНИ ФИНИША СУ	РП 5	РАДИОПОСТ БЕЗОПАСНОСТИ
	ПОСТ КОНТРОЛЯ ШИН		НАЧАЛО ЗАПРАВОЧНОЙ ЗОНЫ
	КОНЕЦ ЗОНЫ КОНТРОЛЯ		КОНЕЦ ЗАПРАВОЧНОЙ ЗОНЫ
	НАПРАВЛЕНИЕ ДВИЖЕНИЯ		ПОДИУМ
22	КИЛОМЕТРОВЫЙ УКАЗАТЕЛЬ		ЖЕЛЕЗНОДОРОЖНЫЕ И ТРАМВАЙНЫЕ ПУТИ
	ДОРОЖНЫЙ УКАЗАТЕЛЬ		ОПОРЫ ЛИНИЙ ЭЛЕКТРОПЕРЕДАЧ
	ДОРОЖНЫЕ ЗНАКИ		СТРОЕНИЕ
A	ОСТАНОВКА ОБЩЕСТВЕННОГО ТРАНСПОРТА		ВОДОЕМ
	СВЕТОФОР		ТРОПИНКА, МАЛОПРОЕЗЖАЯ ДОРОГА
	ЗАБОР, ВОРОТА		МОСТ
	ДЕРЕВО	АЗС	АВТОЗАПРАВОЧНАЯ СТАНЦИЯ

ПРОИСШЕСТВИЕ, АВАРИЯ И ПРОЦЕДУРЫ БЕЗОПАСНОСТИ

Все экипажи обязаны знать и выполнять требования статьи 4.5 ПР-05/22 «Безопасность на ралли».

Если Вы видите показанный **красный знак-символ «SOS» или автомобиль, потерпевший аварию**, вблизи которого не видно членов пострадавшего экипажа (или видно, что они находятся внутри автомобиля) и не показывается зеленый знак-символ «ОК», Вы должны НЕМЕДЛЕННО остановиться для оказания помощи и как можно точнее выяснить следующую информацию:

- стартовый номер попавшего в аварию экипажа;
- количество пострадавших в экипаже и/или иных лиц;
- факт блокирования в автомобиле или вне его любого члена экипажа;
- точное место аварии (с указанием позиции в дорожной книге или любых других привязок на местности);
- любую другую жизненно важную информацию (о пожаре или опасности пожара, затоплении автомобиля и т.п.).

Одновременно с выяснением данной информации примите меры для остановки всех следующих экипажей, а также, используя все имеющиеся средства связи известите о случившемся штаб ралли.

Сообщите следующему за Вами остановившемуся автомобилю вышеуказанную информацию. Он должен проехать от места происшествия в сторону ближайшего по ходу движения радиопоста и сообщить о происшествии.

Все последующие автомобили, которым тоже должен показываться красный знак – символ «SOS», обязаны остановиться для выяснения необходимости помощи. Дальнейшее движение разрешается только в дорожном режиме без создания помех для беспрепятственного проезда автомобилей медицинской помощи и спасательных служб.

Если Вы при движении на СУ видите **красный флаг**, показанный дорожным маршалом, одетым в идентифицирующую одежду, Вы обязаны немедленно снизить скорость и находиться в готовности остановиться. Дальнейшее движение разрешается только в дорожном режиме.

В случае остановки автомобиля на СУ независимо от причины (за исключением остановки в связи с вышеописанными обстоятельствами и случаев, когда Ваш автомобиль полностью находится вне дороги и очевидно не мешает прохождению других автомобилей). **Вы должны немедленно выставить на заметное место за 100 метров до места остановки автомобиля один светоотражающий знак «треугольник», а второй установить за 10 - 15 метров до автомобиля. Оба знака должны быть установлены на той же стороне дороги, где находится автомобиль.**

В случае аварии, когда не требуется немедленная медицинская помощь, Вы должны четко показывать зеленый знак-символ «ОК» всем последующим экипажам и любому вертолету, пытающемуся оказать помощь. Если Вы покидаете свой автомобиль, знак «ОК» должен быть выставлен так, чтобы его было ясно видно другим проезжающим экипажам, и надежно закреплен на автомобиле.

Если Вы сошли, сообщите в штаб по телефонам: **+7-912-327-01-98, +7-951-470-29-93**

после чего как можно быстрее – на ближайшем контрольном посту – сдайте свою контрольную карту с указанием причины схода или передайте ее с открывающим трассу автомобилем-«метлой».

ТЕЛЕФОНЫ РАЛЛИ

Офицер по связи с участниками
Братенёв Алексей +7-912-305-24-82

Руководитель гонки
Дмитрий Гавриш +7-908-08-17-306, +7-912-32-70-198
Комиссары по маршруту и безопасности
Белоусов Сергей +7-922-63-34-761
Арсеньев Владимир +7-919-11-99-631
Главный секретарь
Азанова Елена +7-963-017-98-98
Всегда готова помочь
Галина Полунина +7-912-89-78-140

Штаб ралли
54°56’15.5″N 58°48’34.3″E
54.937644, 58.809518

Парк сервиса
54°55’33.8″N 58°47’30.0″E
54.926056, 58.791667
Въезд для автомобилей сервиса только по ул.Ленина

Пельменная
54°56'35.9"N 58°48'11.7"E
54.943313, 58.803256

13-й этап Кубка России

5-й этап открытого чемпионата УрФО

Ралли «Южный Урал - 2022»

МАРШРУТНЫЙ ЛИСТ

КВ/СУ	НАИМЕНОВАНИЕ	Дист. СУ	Дист. Связи	Дист. Общая	Норма времени	Средняя скорость	1-й экипаж	
День 1, Воскресенье, 28 августа 2022 г.								
0	Старт		0,00	0,00			9:00	Секция 1
1	Новобакальский-1		0,67	0,67	0:10	4,02	9:10	
1	***Новобакальский-1***	***11,60***			***0:03***		***9:13***	
2	Рудничный-1		5,35	16,95	0:20	50,85	9:33	
2	***Рудничный-1***	***11,52***			***0:03***		***9:36***	
2А*	Сервис-вход		2,68	14,20	0:35	24,34	10:11	
***Разрешено раннее прибытие и отметка на КВ-2А. Новый порядок старта**								
Парк сервиса А		(23,12)	(8,70)	(31,82)				
	Всего по 2-й секции	**23,12**	**8,70**	**31,82**		**72,66%**	**СУ**	
2Б	Сервис-выход						11:20	Секция 2
	Заправочная зона 1	(23,12)	(8,70)	(31,82)	**до данной зоны**			
		(23,12)	(12,98)	(36,10)	**до следующей зоны**			
2В	ДК Горняков		2,28	2,28	0:10	13,68	11:30	
3	Новобакальский-2		2,67	2,67	0:10	16,02	11:40	
3	***Новобакальский-2***	***11,60***			***0:03***		***11:43***	
4	Рудничный -2		5,35	16,95	0:20	50,85	12:03	
4	***Рудничный -2***	***11,52***			***0:03***		***12:06***	
4А	Сервис-вход		2,68	14,20	0:35	24,34	12:41	
Парк сервиса Б		(23,12)	(12,98)	(36,10)				
Новое время старта.								
	Всего по 2-й секции	**23,12**	**12,98**	**36,10**		**64,04%**	**СУ**	

13-й этап Кубка России

5-й этап открытого чемпионата УрФО

Ралли «Южный Урал - 2022»

МАРШРУТНЫЙ ЛИСТ

КВ/СУ	НАИМЕНОВАНИЕ	Дист. СУ	Дист. Связи	Дист. Общая	Норма времени	Средняя скорость	1-й экипаж	
День 1, Воскресенье, 28 августа 2022 г.								
4Б	Сервис-выход				(1:00)		13:41	Секция 3
	Заправочная зона 2	(23,12)	(12,98)	(36,10)	**до данной зоны**			
		(19,36)	(19,44)	(38,80)	**до финиша**			
5	Бакал-1		0,55	0,55	0:10	3,30	13:51	
5	***Бакал-1***	***11,76***			***0:03***		***13:54***	
6	Мещерякова-1		6,30	18,06	0:30	36,12	14:24	
6	***Мещерякова-1***	***7,60***			***0:03***		***14:27***	
6А	Сервис-вход		12,59	20,19	0:30	40,38	14:57	
Финиш и закрытый парк для экипажей чемпионата УрФО.								
Для экипажей Кубка России новое время старта.								
Парк сервиса В		(7,60)	(18,89)	(38,25)				
	Всего по 3-й секции	**19,36**	**19,44**	**38,80**		**49,90%**	**СУ**	
6Б	Сервис-выход				(0:35)		15:32	Секция 4
	Заправочная зона 2	(54,24)	(32,97)	(79,45)	**до данной зоны**			
		(19,36)	(17,93)	(37,29)	**до финиша**			
7	Бакал-2		1,25	1,25	0:10	7,50	15:42	
7	***Бакал-2***	***11,76***			***0:03***		***15:45***	
8	Мещерякова-2		6,30	18,06	0:30	36,12	16:15	
8	***Мещерякова-2***	***7,60***			***0:03***		***16:18***	
9*	ДК Горняков		10,38	17,98	0:30	35,96	16:48	
***Разрешено раннее прибытие и отметка на КВ-9. Финиш, закрытый парк.**								
	Всего по 4-й секции	**19,36**	**17,93**	**37,29**		**51,92%**	**СУ**	
	Всего по ралли для чемпионата УрФО	**65,60**	**41,12**	**106,72**				
		61,5%	**38,5%**	**100,0%**				
	Всего по ралли для Кубка России	**84,96**	**59,05**	**144,01**				
		59,0%	**41,0%**	**100,0%**				

Схема парка сервиса

На территории сервисной зоны во все время работы парка сервиса (с 07:00 28 августа 2022г. до роспуска финишного закрытого парка) заправка может производиться только в заправочной зоне, обозначенной в Дорожной книге. Участники, не соблюдающие это требование, будут пенализированы.

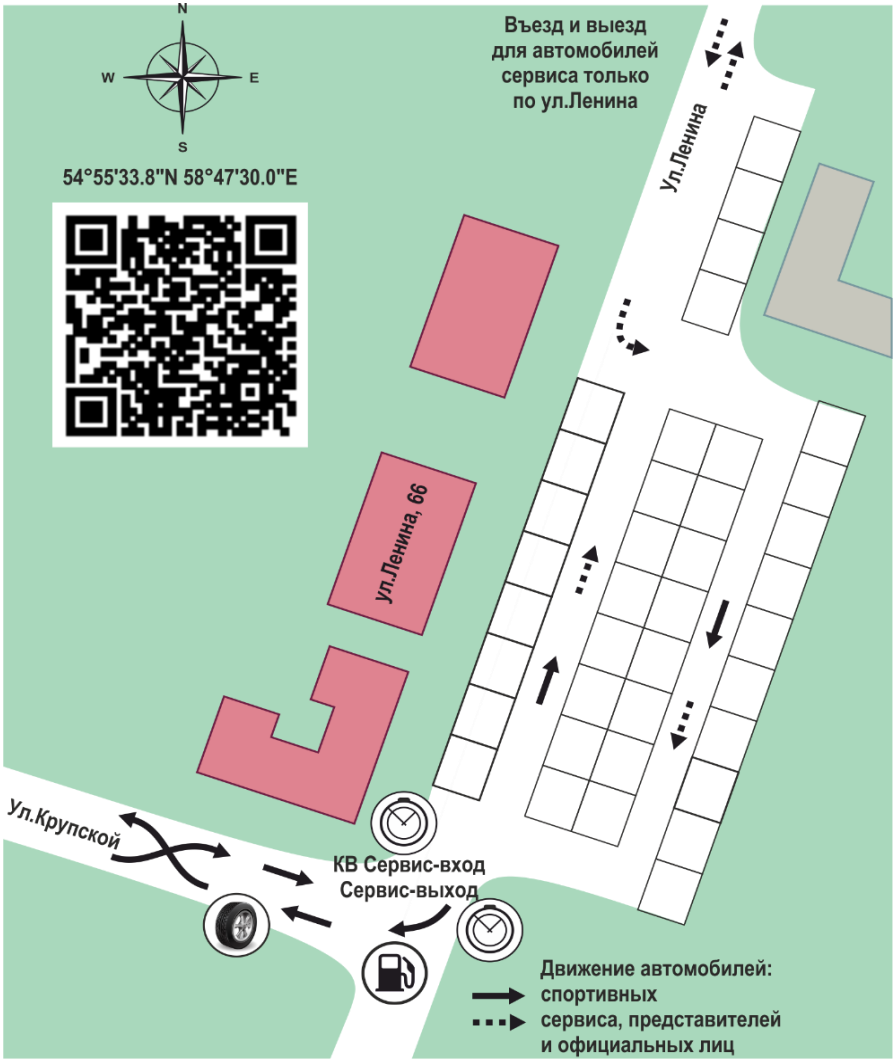

СУ	КВ 0 **Старт** /КВ 1 **Новобакальский-1**

Дистанция (км)	0,67	*Время (ч:м)*	0:10	*Скорость (км/ч)*	4,02

Расстояние Общее	Расстояние От позиции	НАПРАВЛЕНИЕ ДВИЖЕНИЯ	А Г	ИНФОРМАЦИЯ	До КВ
0,00	0,00	1		**КВ-0 Старт 54°55'31.2"N 58°47'28.7"E**	0,67
0,01	0,01	2			0,66
0,03	0,02	3		Выезд из парка сервиса по встречной полосе, осторожно перестройтесь после маркировки шин	0,64
0,04	0,01	4			0,63
0,22	0,18	5		STOP	0,45
0,56	0,34	6		**КПП, шлагбаум**	0,11
	0,11				

ПЕРЕВЕРНУТЬ БЫСТРО

СУ	КВ 0	Старт	/КВ 1	Новобакальский-1

Дистанция (км)	0,67	Время (ч:м)	0:10	Скорость (км/ч)	4,02

Расстояние Общее	Расстояние От позиции	НАПРАВЛЕНИЕ ДВИЖЕНИЯ	А Г	ИНФОРМАЦИЯ	До КВ
0,67	0,11	7		**КВ-1** **Новобакальский-1** **54°55'20.0"N** **58°47'14.4"E** (0,05)	0,00

СУ 1	Новобакальский-1	11,60	КВ 1	Новобакальский-1	/КВ 2	Рудничный-1

Дистанция (км)	16,95	Время (ч:м)	0:20	Скорость (км/ч)	50,85

	Расстояние Общее	Расстояние От позиции	НАПРАВЛЕНИЕ ДВИЖЕНИЯ	А Г	ИНФОРМАЦИЯ	До КВ	
1	0,00	0,00	1 11,60		**СУ - 1** **Новобакальский-1** **54°55'20.9"N** **58°47'17.3"E** **ПС 1**	16,95	1
	0,15	0,15	2 11,45			16,80	
	0,41	0,26	3 11,19			16,54	
	0,91	0,50	4 10,69			16,04	
	1,20	0,29	5 10,40			15,75	
	2,02	0,82	6 9,58			14,93	
		2,08					

СУ 1	Новобакальский-1	11,60	КВ 1	Новобакальский-1	/КВ 2	Рудничный-1

Дистанция (км)	16,95	Время (ч:м)	0:20	Скорость (км/ч)	50,85

	Расстояние Общее	Расстояние От позиции	НАПРАВЛЕНИЕ ДВИЖЕНИЯ	А Г	ИНФОРМАЦИЯ	До КВ	
1	4,10	2,08	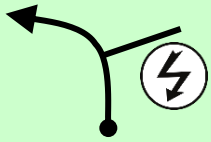 7 7,50		54°56'04.1"N 58°50'05.0"E ПС 2	12,85	1
	4,88	0,78	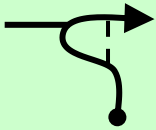 8 6,72			12,07	
	5,58	0,70	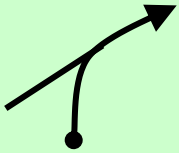 9 6,02			11,37	
	7,36	1,78	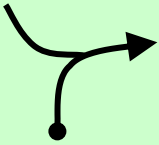 10 4,24			9,59	
	7,63	0,27	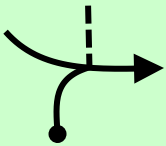 11 3,97			9,32	
	7,73	0,10	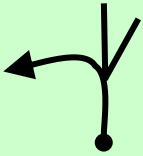 12 3,87			9,22	
		0,06					

ПЕРЕВЕРНУТЬ БЫСТРО

СУ 1	Новобакальский-1	11,60	КВ 1	Новобакальский-1	/КВ 2	Рудничный-1

Дистанция (км)	16,95	Время (ч:м)	0:20	Скорость (км/ч)	50,85

Расстояние Общее	Расстояние От позиции	НАПРАВЛЕНИЕ ДВИЖЕНИЯ	АГ	ИНФОРМАЦИЯ	До КВ
7,79	0,06	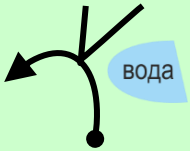 13 3,81			9,16
8,01	0,22	14 3,59			8,94
8,22	0,21	15 3,38			8,73
8,46	0,24	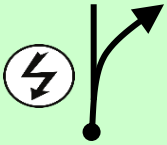 16 3,14		54°55'50.7"N 58°51'17.1"E ПС 3	8,49
8,71	0,25	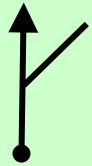 17 2,89			8,24
8,83	0,12	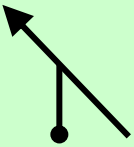 18 2,77			8,12
	0,20				

СУ 1 Новобакальский-1 11,60	КВ 1 Новобакальский-1 /КВ 2 Рудничный-1

Дистанция (км)	16,95	Время (ч:м)	0:20	Скорость (км/ч)	50,85

	Расстояние Общее	Расстояние От позиции	НАПРАВЛЕНИЕ ДВИЖЕНИЯ	А Г	ИНФОРМАЦИЯ	До КВ	
1	11,60	2,77	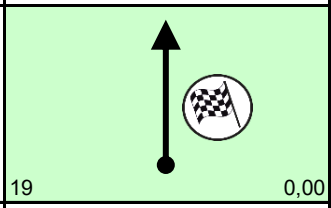 19 0,00		**СУ-1 Новобакальский-1** **54°55'41.4"N** **58°49'57.6"E**	5,35	1
	11,80	0,20	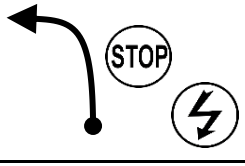 20		**СУ-1 Новобакальский-1** **54°55'36.5"N** **58°49'48.5"E** **ПС 4**	5,15	
	12,30	0,50	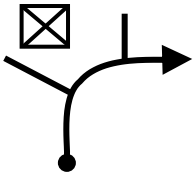 21			4,65	
	12,38	0,08	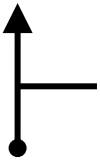 22			4,57	
	12,50	0,12	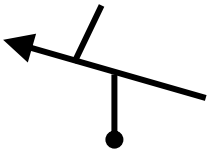 23			4,45	
	13,04	0,54	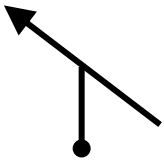 24			3,91	
		0,10					

ПЕРЕВЕРНУТЬ БЫСТРО

СУ 1	Новобакальский-1	11,60	КВ 1	Новобакальский-1	/КВ 2	Рудничный-1

Дистанция (км)	16,95	Время (ч:м)	0:20	Скорость (км/ч)	50,85

	Расстояние Общее	Расстояние От позиции	НАПРАВЛЕНИЕ ДВИЖЕНИЯ	А Г	ИНФОРМАЦИЯ	До КВ	
1	13,14	0,10	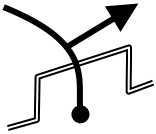 25		**Под трубой**	3,81	1
	13,47	0,33	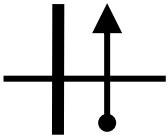 26		**По грунту**	3,48	
	16,55	3,08	 27		**В поселке**	0,40	
	16,95	0,40	28		**КВ-2 Рудничный-1** **54°54'34.2"N** **58°47'42.3"E** (0,05)	0,00	

СУ 2 Рудничный-1 11,52	КВ 2 **Рудничный-1** /КВ 2А **Сервис-вход**

Дистанция (км)	14,20	*Время (ч:м)*	0:35	*Скорость (км/ч)*	24,34

Расстояние Общее	Расстояние От позиции	НАПРАВЛЕНИЕ ДВИЖЕНИЯ	А Г	ИНФОРМАЦИЯ	До КВ
0,00	0,00	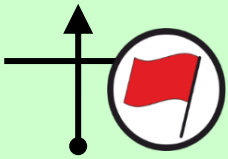 1 11,52		**СУ - 2 Рудничный -1** **54°54'35.2"N** **58°47'40.0"E** **ПС 5**	14,20
0,82	0,82	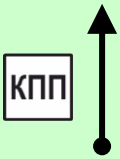 2 10,70			13,38
1,53	0,71	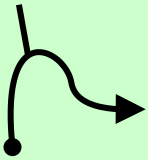 3 9,99			12,67
2,28	0,75	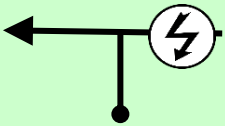 4 9,24		**54°54'29.8"N** **58°46'11.4"E** **ПС 6**	11,92
2,74	0,46	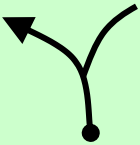 5 8,78			11,46
2,94	0,20	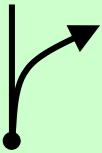 6 8,58			11,26
	3,86				

2 2

СУ 2	Рудничный-1	11,52	КВ 2	**Рудничный-1**	/КВ 2А	**Сервис-вход**

Дистанция (км)	14,20	*Время (ч:м)*	0:35	*Скорость (км/ч)*	24,34

Расстояние Общее	Расстояние От позиции	НАПРАВЛЕНИЕ ДВИЖЕНИЯ	А Г	ИНФОРМАЦИЯ	До КВ
6,80	3,86	7 4,72		**54°54'22.7"N 58°44'58.6"E** **ПС 7**	7,40
8,67	1,87	8 2,85			5,53
8,82	0,15	9 2,70			5,38
8,94	0,12	10 2,58			5,26
10,25	1,31	11 1,27			3,95
10,45	0,20	12 1,07			3,75
	0,22				

2 2

СУ 2 *Рудничный-1* *11,52*	КВ 2 **Рудничный-1** /КВ 2А **Сервис-вход**

Дистанция (км)	14,20	*Время (ч:м)*	0:35	*Скорость (км/ч)*	24,34

Расстояние Общее	Расстояние От позиции	НАПРАВЛЕНИЕ ДВИЖЕНИЯ	А Г	ИНФОРМАЦИЯ	До КВ
10,67	0,22	13 0,85			3,53
11,20	0,53	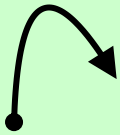 14 0,32			3,00
11,52	0,32	15 0,00		**СУ - 2 Рудничный-1** **54°55'25.6"N** **58°46'37.3"E**	2,68
11,85	0,33	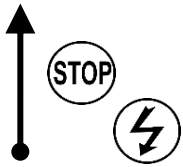 16		**СУ - 2 Рудничный-1** **54°55'26.4"N** **58°46'55.5"E** **ПС 8**	2,35
12,16	0,31	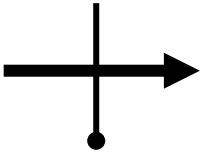 17		**Уступи!**	2,04
12,18	0,02	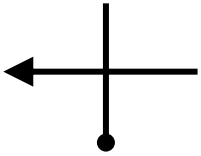 18			2,02
	0,50				

2 2

СУ 2 *Рудничный-1* *11,52*	КВ 2 **Рудничный-1** /КВ 2А **Сервис-вход**

Дистанция (км)	14,20	*Время (ч:м)*	0:35	*Скорость (км/ч)*	24,34

Расстояние Общее	Расстояние От позиции	НАПРАВЛЕНИЕ ДВИЖЕНИЯ	А Г	ИНФОРМАЦИЯ	До КВ
12,68	0,50	19		**Уступи!**	1,52
12,79	0,11	20			1,41
13,08	0,29	21		**В ворота на парковку, мойка автомобилей**	1,12
13,16	0,08	22			1,04
13,35	0,19	23			0,85
13,52	0,17	24			0,68
	0,44				

2

2

СУ 2 *Рудничный-1* *11,52*	КВ 2 **Рудничный-1** /КВ 2А **Сервис-вход**

Дистанция (км)	14,20	*Время (ч:м)*	0:35	*Скорость (км/ч)*	24,34

Расстояние Общее	Расстояние От позиции	НАПРАВЛЕНИЕ ДВИЖЕНИЯ	А Г	ИНФОРМАЦИЯ	До КВ
13,96	0,44	25		**Контроль маркировки и КВ-2А на левой обочине, осторожно перестройтесь после перекрестка**	0,24
14,15	0,19	26		**Контроль маркировки шин**	0,05
14,20	0,05	27		**КВ-2А 54°55'31.2"N 58°47'28.7"E**	0,00

2

2

СУ	КВ 2Б	Сервис-выход	/КВ 2В	ДК Горняков

Дистанция (км)	2,28	Время (ч:м)	0:10	Скорость (км/ч)	4,02

Расстояние Общее	Расстояние От позиции	НАПРАВЛЕНИЕ ДВИЖЕНИЯ	А Г	ИНФОРМАЦИЯ	До КВ
0,00	0,00	1		**КВ-2Б Сервис-выход** **54°55'31.2"N** **58°47'28.7"E**	2,28
0,01	0,01	2			2,27
0,03	0,02	3		Выезд из парка сервиса по встречной полосе, осторожно перестройтесь после маркировки шин	2,25
0,04	0,01	4			2,24
0,22	0,18	5			2,06
0,75	0,53	6		ПЕРЕВЕРНУТЬ БЫСТРО	1,53
	0,05				

СУ	КВ 2Б	Сервис-выход	/КВ 2В	ДК Горняков

Дистанция (км)	2,28	Время (ч:м)	0:10	Скорость (км/ч)	4,02

Расстояние Общее	Расстояние От позиции	НАПРАВЛЕНИЕ ДВИЖЕНИЯ	А Г	ИНФОРМАЦИЯ	До КВ
0,80	0,05	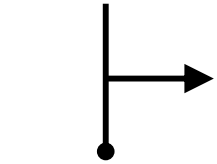 7			1,48
0,87	0,07	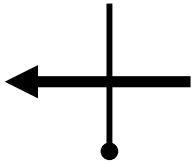 8		**Уступи!**	1,41
2,24	1,37	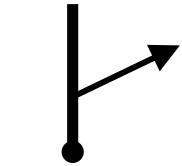 9		**К арке**	0,04
2,28	0,04	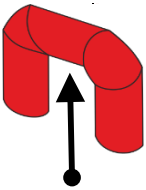 10		**КВ-2В ДК Горняков** **54°56’15.5″N** **58°48’34.3″E**	0,00

Схема движения на Юбилейной площади

СУ		КВ 3Б	Сервис-выход	/КВ 3В	ДК Горняков
Дистанция (км)	2,67	*Время (ч:м)*	0:10	*Скорость (км/ч)*	4,02

Расстояние Общее	Расстояние От позиции	НАПРАВЛЕНИЕ ДВИЖЕНИЯ	А Г	ИНФОРМАЦИЯ	До КВ
0,00	0,00	1		**КВ-2В ДК Горняков** **54°56’15.5″N** **58°48’34.3″E**	2,67
0,03	0,03	2		**Уступи дорогу!**	2,64
1,53	1,50	3			1,14
1,71	0,18	4			0,96
2,47	0,76	5		**КПП, шлагбаум**	0,20
2,67	0,20	6		**КВ-2** **Новобакальский-2** **54°55'20.0"N** **58°47'14.4"E** (0,05)	0,00

СУ 3 Новобакальский-2 11,60	КВ 3 Новобакальский-2 /КВ 4 Рудничный -2

Дистанция (км)	16,95	Время (ч:м)	0:20	Скорость (км/ч)	50,85

Расстояние Общее	Расстояние От позиции	НАПРАВЛЕНИЕ ДВИЖЕНИЯ	А Г	ИНФОРМАЦИЯ	До КВ
0,00	0,00	1 11,60		**СУ-3 Новобакальский-2** **54°55'20.9"N** **58°47'17.3"E** **ПС 1**	16,95
0,15	0,15	2 11,45			16,80
0,41	0,26	3 11,19			16,54
0,91	0,50	4 10,69			16,04
1,20	0,29	5 10,40			15,75
2,02	0,82	6 9,58			14,93
	2,08				

3 3

СУ 3 Новобакальский-2 11,60	КВ 3 Новобакальский-2 /КВ 4 Рудничный -2

Дистанция (км)	16,95	Время (ч:м)	0:20	Скорость (км/ч)	50,85

Расстояние Общее	Расстояние От позиции	НАПРАВЛЕНИЕ ДВИЖЕНИЯ	А Г	ИНФОРМАЦИЯ	До КВ
4,10	2,08	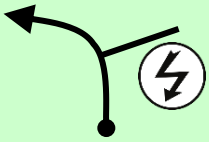 7 7,50		54°56'04.1"N 58°50'05.0"E ПС 2	12,85
4,88	0,78	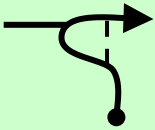 8 6,72			12,07
5,58	0,70	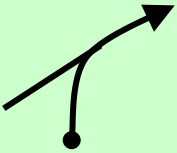 9 6,02			11,37
7,36	1,78	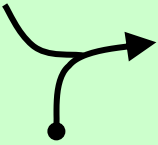 10 4,24			9,59
7,63	0,27	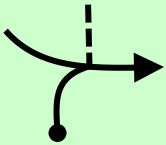 11 3,97			9,32
7,73	0,10	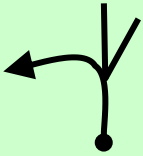 12 3,87			9,22
	0,06				

3 3

ПЕРЕВЕРНУТЬ БЫСТРО

СУ 3	Новобакальский-2	11,60	КВ 3	Новобакальский-2	/КВ 4	Рудничный -2

Дистанция (км)	16,95	Время (ч:м)	0:20	Скорость (км/ч)	50,85

Расстояние Общее	Расстояние От позиции	НАПРАВЛЕНИЕ ДВИЖЕНИЯ	А Г	ИНФОРМАЦИЯ	До КВ
7,79	0,06	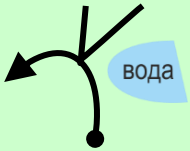 13 3,81			9,16
8,01	0,22	14 3,59			8,94
8,22	0,21	15 3,38			8,73
8,46	0,24	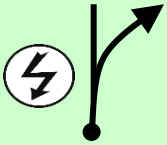 16 3,14		54°55'50.7"N 58°51'17.1"E ПС 3	8,49
8,71	0,25	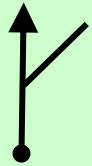 17 2,89			8,24
8,83	0,12	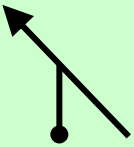 18 2,77			8,12

3 3

0,20

СУ 3 Новобакальский-2 11,60	КВ 3 Новобакальский-2 /КВ 4 Рудничный -2

Дистанция (км)	16,95	Время (ч:м)	0:20	Скорость (км/ч)	50,85

Расстояние Общее	Расстояние От позиции	НАПРАВЛЕНИЕ ДВИЖЕНИЯ	А Г	ИНФОРМАЦИЯ	До КВ
11,60	2,77	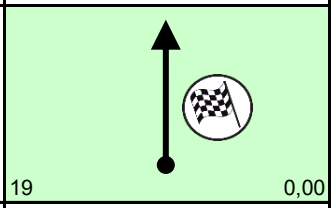 19 0,00		**СУ-3 Новобакальский-2** **54°55'41.4"N** **58°49'57.6"E**	5,35
3 11,80	0,20	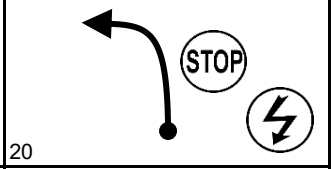 20		**СУ-3 Новобакальский-2** **54°55'36.5"N** **58°49'48.5"E** **ПС 4**	5,15 3
12,30	0,50	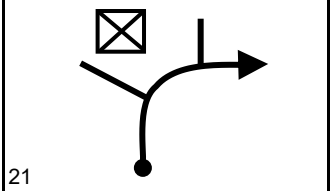 21			4,65
12,38	0,08	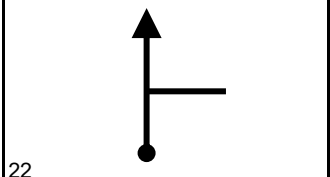 22			4,57
12,50	0,12	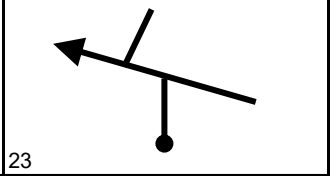 23			4,45
13,04	0,54	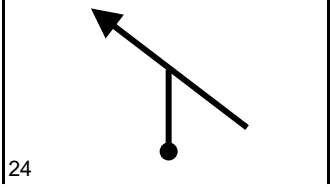 24			3,91
	0,10				

ПЕРЕВЕРНУТЬ БЫСТРО

СУ 3 Новобакальский-2 11,60	КВ 3 Новобакальский-2 /КВ 4 Рудничный -2

Дистанция (км)	16,95	Время (ч:м)	0:20	Скорость (км/ч)	50,85

Расстояние Общее	Расстояние От позиции	НАПРАВЛЕНИЕ ДВИЖЕНИЯ	А Г	ИНФОРМАЦИЯ	До КВ
13,14	0,10	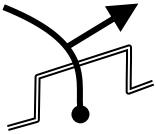 25		**Под трубой**	3,81
13,47	0,33	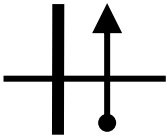 26		**По грунту**	3,48
16,55	3,08	 27		**В поселке**	0,40
16,95	0,40	28		**КВ-2 Рудничный-1** **54°54'34.2"N** **58°47'42.3"E** (0,05)	0,00

3 3

СУ 4	Рудничный -2	11,52	КВ 4	**Рудничный -2**	/КВ 4А	**Сервис-вход**

Дистанция (км)	14,20	*Время (ч:м)*	0:20	*Скорость (км/ч)*	50,85

Расстояние Общее	Расстояние От позиции	НАПРАВЛЕНИЕ ДВИЖЕНИЯ	А Г	ИНФОРМАЦИЯ	До КВ
0,00	0,00	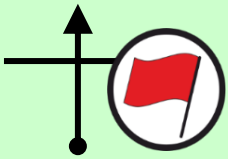 1 11,52		**СУ - 4 Рудничный - 2** **54°54'35.2"N** **58°47'40.0"E** **ПС 5**	14,20
0,82	0,82	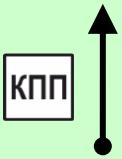 2 10,70			13,38
1,53	0,71	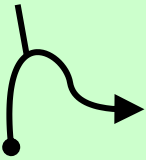 3 9,99			12,67
2,28	0,75	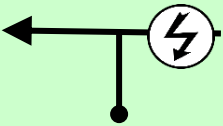 4 9,24		**54°54'29.8"N** **58°46'11.4"E** **ПС 6**	11,92
2,74	0,46	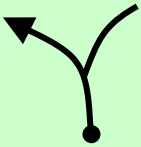 5 8,78			11,46
2,94	0,20	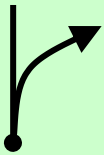 6 8,58			11,26
	3,86				

4

СУ 4	Рудничный -2	11,52	КВ 4	Рудничный -2	/КВ 4А	Сервис-вход

Дистанция (км)	14,20	Время (ч:м)	0:20	Скорость (км/ч)	50,85

Расстояние Общее	Расстояние От позиции	НАПРАВЛЕНИЕ ДВИЖЕНИЯ	А Г	ИНФОРМАЦИЯ	До КВ
6,80	3,86	7 4,72		54°54'22.7"N 58°44'58.6"E ПС 7	7,40
8,67	1,87	8 2,85			5,53
8,82	0,15	9 2,70			5,38
8,94	0,12	10 2,58			5,26
10,25	1,31	11 1,27			3,95
10,45	0,20	12 1,07			3,75

0,22

4

СУ 4 Рудничный -2 11,52	КВ 4 **Рудничный -2** /КВ 4А **Сервис-вход**

Дистанция (км)	14,20	*Время (ч:м)*	0:20	*Скорость (км/ч)*	50,85

Расстояние Общее	Расстояние От позиции	НАПРАВЛЕНИЕ ДВИЖЕНИЯ	АГ	ИНФОРМАЦИЯ	До КВ
10,67	0,22	13 0,85			3,53
11,20	0,53	14 0,32			3,00
11,52	0,32	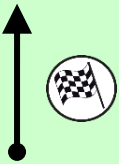 15 0,00		**СУ - 4 Рудничный-2** **54°55'25.6"N** **58°46'37.3"E**	2,68
11,85	0,33	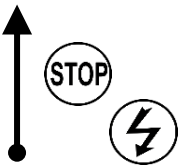 16		**СУ - 4 Рудничный-2** **54°55'26.4"N** **58°46'55.5"E** **ПС 8**	2,35
12,16	0,31	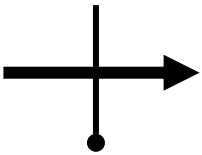 17		**Уступи!**	2,04
12,18	0,02	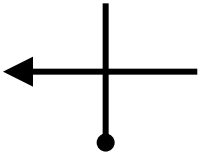 18			2,02
	0,50				

4

СУ 4	Рудничный -2	11,52	КВ 4	**Рудничный -2**	/КВ 4А	**Сервис-вход**

Дистанция (км)	14,20	*Время (ч:м)*	0:20	*Скорость (км/ч)*	50,85

Расстояние Общее	Расстояние От позиции	НАПРАВЛЕНИЕ ДВИЖЕНИЯ	АГ	ИНФОРМАЦИЯ	До КВ
12,68	0,50	19		**Уступи!**	1,52
12,79	0,11	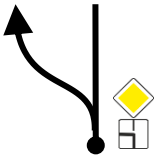 20			1,41
13,08	0,29	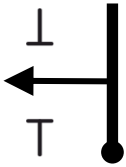 21		**В ворота на парковку, мойка автомобилей**	1,12
13,16	0,08	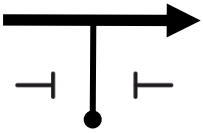 22		**Мыть автомобили не обязательно**	1,04
13,35	0,19	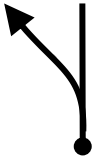 23			0,85
13,52	0,17	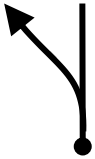 24			0,68
	0,44				

4

СУ 4	Рудничный -2	11,52	КВ 4	**Рудничный -2**	/КВ 4А	**Сервис-вход**

Дистанция (км)	14,20	*Время (ч:м)*	0:20	*Скорость (км/ч)*	50,85

Расстояние Общее	**Расстояние** От позиции	**НАПРАВЛЕНИЕ ДВИЖЕНИЯ**	**А Г**	**ИНФОРМАЦИЯ**	**До КВ**
13,96	0,44	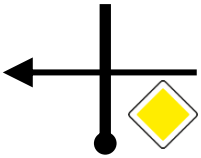 25		**Контроль маркировки и КВ-2А на левой обочине, осторожно перестройтесь после перекрестка**	0,24
14,15	0,19	26		**Контроль маркировки шин**	0,05
14,20	0,05	27		**КВ-4А 54°55'31.2"N 58°47'28.7"E**	0,00

4

СУ	КВ 4Б	Сервис-выход	/КВ 5	Бакал-1

Дистанция (км)	0,55	Время (ч:м)	0:10	Скорость (км/ч)	4,02

Расстояние Общее	Расстояние От позиции	НАПРАВЛЕНИЕ ДВИЖЕНИЯ	А Г	ИНФОРМАЦИЯ	До КВ
0,00	0,00	1		**КВ-4Б Сервис-выход** **54°55'31.2"N** **58°47'28.7"E**	0,55
0,01	0,01	2			0,54
0,03	0,02	3		Выезд из парка сервиса по встречной полосе, осторожно перестройтесь после маркировки шин	0,52
0,04	0,01	4			0,51
0,22	0,18	5		STOP	0,33
0,41	0,19	6		**Осторожно!**	0,14
	0,03				

ПЕРЕВЕРНУТЬ БЫСТРО

СУ		КВ 4Б	Сервис-выход	/КВ 5	Бакал-1
Дистанция (км)	0,55	*Время (ч:м)*	0:10	*Скорость (км/ч)*	4,02

Расстояние Общее	Расстояние От позиции	НАПРАВЛЕНИЕ ДВИЖЕНИЯ	А Г	ИНФОРМАЦИЯ	До КВ
0,44	0,03	7			0,11
0,55	0,11	8		**КВ-5 Бакал-1** **54°55'32.2"N** **58°47'02.9"E** (0,03)	0,00

СУ 5 Бакал-1	11,76	КВ 5 **Бакал-1**	/КВ 6 **Мещерякова-1**

Дистанция (км)	18,06	Время (ч:м)	0:30	Скорость (км/ч)	50,85

Расстояние Общее	Расстояние От позиции	НАПРАВЛЕНИЕ ДВИЖЕНИЯ	А Г	ИНФОРМАЦИЯ	До КВ
0,00	0,00	1 11,76		**СУ-5 Бакал-1** **54°55'31.7"N** **58°47'02.6"E** **ПС 8**	18,06
0,72	0,72	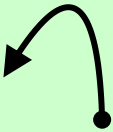 2 11,04			17,34
1,30	0,58	3 10,46			16,76
1,55	0,25	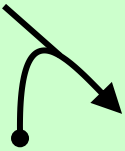 4 10,21			16,51
1,75	0,20	5 10,01			16,31
2,52	0,77	 6 9,24			15,54

5 5

0,33

СУ 5 Бакал-1	11,76	КВ 5	**Бакал-1**	/КВ 6	**Мещерякова-1**
Дистанция (км)	18,06	*Время (ч:м)*	0:30	*Скорость (км/ч)*	50,85

Расстояние Общее	Расстояние От позиции	НАПРАВЛЕНИЕ ДВИЖЕНИЯ	А Г	ИНФОРМАЦИЯ	До КВ
2,85	0,33	7 8,91			15,21
2,94	0,09	8 8,82			15,12
3,06	0,12	9 8,70			15,00
3,14	0,08	10 8,62			14,92
3,32	0,18	11 8,44			14,74
5,19	1,87	12 6,57		**54°54'22.7"N 58°44'58.6"E ПС 7**	12,87
	3,87				

5

5

СУ 5 Бакал-1	11,76	КВ 5	**Бакал-1**	/КВ 6	**Мещерякова-1**
Дистанция (км)	18,06	*Время (ч:м)*	0:30	*Скорость (км/ч)*	50,85

Расстояние Общее	Расстояние От позиции	НАПРАВЛЕНИЕ ДВИЖЕНИЯ	А Г	ИНФОРМАЦИЯ	До КВ
9,06	3,87	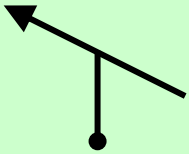 13 2,70			9,00
9,24	0,18	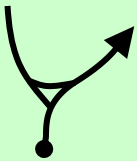 14 2,52			8,82
9,77	0,53	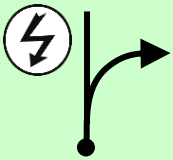 15 1,99		54°54'29.8"N 58°46'11.4"E ПС 6	8,29
10,42	0,65	 16 1,34			7,64
10,61	0,19	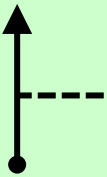 17 1,15			7,45
11,22	0,61	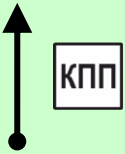 18 0,54			6,84

5 5

0,28

СУ 5 Бакал-1	11,76	КВ 5	**Бакал-1**	/КВ 6	**Мещерякова-1**
Дистанция (км)	18,06	*Время (ч:м)*	0:30	*Скорость (км/ч)*	50,85

Расстояние Общее	Расстояние От позиции	НАПРАВЛЕНИЕ ДВИЖЕНИЯ	А Г	ИНФОРМАЦИЯ	До КВ
11,76	0,54	19 0,00		**СУ-5 Бакал-1** **54°54'35.0"N** **58°47'22.8"E**	6,30
12,04	0,28	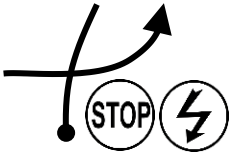 20		**СУ-5 Бакал-1** **54°54'35.2"N** **58°47'40.0"E** **ПС 5**	6,02
12,17	0,13	21			5,89
12,30	0,13	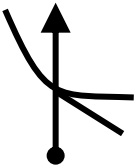 22			5,76
15,55	3,25	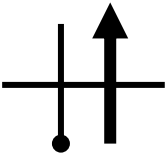 23			2,51
16,25	0,70	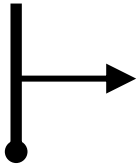 24			1,81
	0,82				

5 5

СУ 5 Бакал-1 11,76	КВ 5 **Бакал-1** /КВ 6 **Мещерякова-1**

Дистанция (км)	18,06	*Время (ч:м)*	0:30	*Скорость (км/ч)*	50,85

Расстояние Общее	**Расстояние** От позиции	**НАПРАВЛЕНИЕ ДВИЖЕНИЯ**	**А Г**	**ИНФОРМАЦИЯ**	**До КВ**
17,07	0,82	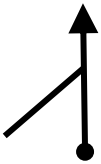 25			0,99
18,03	0,96	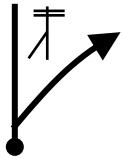 26			0,03
18,06	0,03	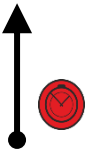 27		**КВ-6 Мещерякова-1** **54°55'09.2"N** **58°52'31.9"E** (0,03)	0,00

5 5

СУ 6 Мещерякова-1 7,60	КВ 6 Мещерякова-1 /КВ 6А Сервис-вход

Дистанция (км)	20,19	Время (ч:м)	0:30	Скорость (км/ч)	36,12

Расстояние Общее	Расстояние От позиции	НАПРАВЛЕНИЕ ДВИЖЕНИЯ	А Г	ИНФОРМАЦИЯ	До КВ
0,00	0,00	1 7,60		**СУ-6 Мещерякова-1** **54°55'11.7"N** **58°52'13.9"E** **ПС 9**	20,19
0,33	0,33	2 7,27			19,86
1,55	1,22	3 6,05			18,64
3,44	1,89	4 4,16			16,75
4,85	1,41	5 2,75		**54°54'37.4"N** **58°51'40.6"E** **ПС 10**	15,34
6,20	1,35	6 1,40			13,99

6 6

0,53

СУ 6	Мещерякова-1	7,60	КВ 6	**Мещерякова-1**	/КВ 6А	**Сервис-вход**

Дистанция (км)	20,19	*Время (ч:м)*	0:30	*Скорость (км/ч)*	36,12

Расстояние Общее	Расстояние От позиции	НАПРАВЛЕНИЕ ДВИЖЕНИЯ	А Г	ИНФОРМАЦИЯ	До КВ
6,73	0,53	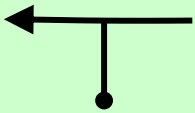 7 0,87			13,46
6,78	0,05	8 0,82			13,41
7,60	0,82	9 0,00		**СУ - 6 Мещерякова-1** **54°55'18.0"N** **58°52'35.9"E**	12,59
7,82	0,22	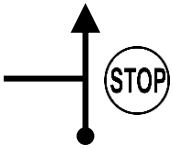 10		**СУ - 6 Мещерякова-1** **54°55'16.3"N** **58°52'24.9"E** **ПС 11**	12,37
8,10	0,28	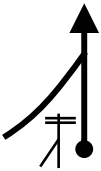 11			12,09
8,15	0,05	12			12,04

6 | 6

0,93

СУ 6 Мещерякова-1 7,60	КВ 6 Мещерякова-1 /КВ 6А Сервис-вход

Дистанция (км)	20,19	Время (ч:м)	0:30	Скорость (км/ч)	36,12

Расстояние Общее	Расстояние От позиции	НАПРАВЛЕНИЕ ДВИЖЕНИЯ	А Г	ИНФОРМАЦИЯ	До КВ
9,08	0,93	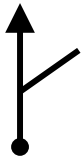 13			11,11
9,86	0,78	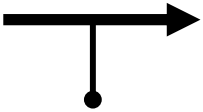 14		**Уступи дорогу!**	10,33
15,07	5,21	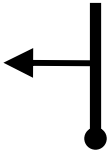 15			5,12
17,82	2,75	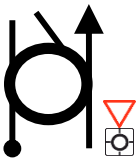 16			2,37
19,10	1,28	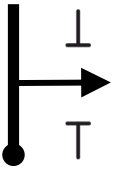 17		**В ворота на парковку, мойка автомобилей**	1,09
19,15	0,05	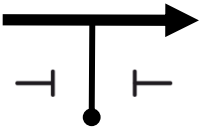 18			1,04

6 6

0,19

СУ 6	Мещерякова-1	7,60	КВ 6	Мещерякова-1	/КВ 6А	Сервис-вход

Дистанция (км)	20,19	Время (ч:м)	0:30	Скорость (км/ч)	36,12

Расстояние Общее	Расстояние От позиции	НАПРАВЛЕНИЕ ДВИЖЕНИЯ	А Г	ИНФОРМАЦИЯ	До КВ
19,34	0,19	19			0,85
19,51	0,17	20			0,68
19,95	0,44	21		**Контроль маркировки и КВ-6А на левой обочине, осторожно перестройтесь после перекрестка**	0,24
20,14	0,19	22		**Контроль маркировки шин**	0,05
20,19	0,05	23		**КВ-6А 54°55'31.2"N 58°47'28.7"E**	0,00

6 6

СУ	КВ 6Б	Сервис-выход	/КВ 7	Бакал-2

Дистанция (км)	0,55	Время (ч:м)	0:10	Скорость (км/ч)	4,02

Расстояние Общее	Расстояние От позиции	НАПРАВЛЕНИЕ ДВИЖЕНИЯ	А Г	ИНФОРМАЦИЯ	До КВ
0,00	0,00	1		**КВ-6Б Сервис-выход** **54°55'31.2"N** **58°47'28.7"E**	0,55
0,01	0,01	2			0,54
0,03	0,02	3		Выезд из парка сервиса по встречной полосе, осторожно перестройтесь после маркировки шин	0,52
0,04	0,01	4			0,51
0,22	0,18	5		STOP	0,33
0,41	0,19	6		**Осторожно!**	0,14
	0,03				

ПЕРЕВЕРНУТЬ БЫСТРО

СУ	КВ 6Б	Сервис-выход	/КВ 7	Бакал-2

Дистанция (км)	0,55	Время (ч:м)	0:10	Скорость (км/ч)	4,02

Расстояние Общее	Расстояние От позиции	НАПРАВЛЕНИЕ ДВИЖЕНИЯ	А Г	ИНФОРМАЦИЯ	До КВ
0,44	0,03	7			0,11
0,55	0,11	8		**КВ-7 Бакал-2** **54°55'32.2"N** **58°47'02.9"E** (0,03)	0,00

СУ 7 Бакал-2	11,76	КВ 7 **Бакал-2**	/КВ 8 **Мещерякова-2**

Дистанция (км)	18,06	*Время (ч:м)*	0:30	*Скорость (км/ч)*	50,85

Расстояние Общее	Расстояние От позиции	НАПРАВЛЕНИЕ ДВИЖЕНИЯ	А Г	ИНФОРМАЦИЯ	До КВ
0,00	0,00	1 11,76		**СУ-7 Бакал-2** **54°55'31.7"N** **58°47'02.6"E** **ПС 8**	18,06
0,72	0,72	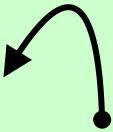 2 11,04			17,34
1,30	0,58	3 10,46			16,76
1,55	0,25	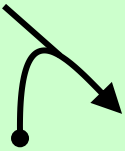 4 10,21			16,51
1,75	0,20	5 10,01			16,31
2,52	0,77	 6 9,24			15,54

7 7

0,33

СУ 7 Бакал-2	11,76	КВ 7	**Бакал-2**	/КВ 8	**Мещерякова-2**
Дистанция (км)	18,06	*Время (ч:м)*	0:30	*Скорость (км/ч)*	50,85

Расстояние Общее	Расстояние От позиции	НАПРАВЛЕНИЕ ДВИЖЕНИЯ	А Г	ИНФОРМАЦИЯ	До КВ
2,85	0,33	7 8,91			15,21
2,94	0,09	8 8,82			15,12
3,06	0,12	9 8,70			15,00
3,14	0,08	10 8,62			14,92
3,32	0,18	11 8,44			14,74
5,19	1,87	12 6,57		**54°54'22.7"N 58°44'58.6"E ПС 7**	12,87
	3,87				

7 7

СУ 7	Бакал-2	11,76	КВ 7	**Бакал-2**	/КВ 8	**Мещерякова-2**

Дистанция (км)	18,06	*Время (ч:м)*	0:30	*Скорость (км/ч)*	50,85

Расстояние Общее	Расстояние От позиции	НАПРАВЛЕНИЕ ДВИЖЕНИЯ	А Г	ИНФОРМАЦИЯ	До КВ
9,06	3,87	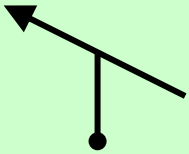 13 2,70			9,00
9,24	0,18	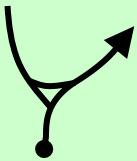 14 2,52			8,82
9,77	0,53	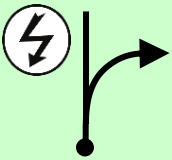 15 1,99		**54°54'29.8"N 58°46'11.4"E** **ПС 6**	8,29
10,42	0,65	 16 1,34			7,64
10,61	0,19	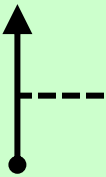 17 1,15			7,45
11,22	0,61	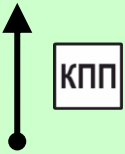 18 0,54			6,84

7 7

0,28

СУ 7 Бакал-2	11,76	КВ 7 **Бакал-2**	/КВ 8 **Мещерякова-2**

Дистанция (км)	18,06	Время (ч:м)	0:30	Скорость (км/ч)	50,85

Расстояние Общее	Расстояние От позиции	НАПРАВЛЕНИЕ ДВИЖЕНИЯ	А Г	ИНФОРМАЦИЯ	До КВ
11,76	0,54	19 0,00		**СУ-7 Бакал-2** **54°54'35.0"N** **58°47'22.8"E**	6,30
12,04	0,28	 20		**СУ-7 Бакал-2** **54°54'35.2"N** **58°47'40.0"E** **ПС 5**	6,02
12,17	0,13	21			5,89
12,30	0,13	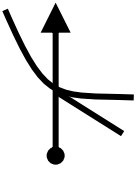 22			5,76
15,55	3,25	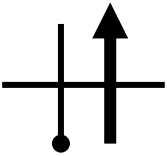 23			2,51
16,25	0,70	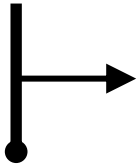 24			1,81
	0,82				

7 7

СУ 7	Бакал-2	11,76	КВ 7	**Бакал-2**	/КВ 8	**Мещерякова-2**

Дистанция (км)	18,06	*Время (ч:м)*	0:30	*Скорость (км/ч)*	50,85

Расстояние Общее	**Расстояние** От позиции	**НАПРАВЛЕНИЕ ДВИЖЕНИЯ**	**А Г**	**ИНФОРМАЦИЯ**	**До КВ**
17,07	0,82	25			0,99
18,03	0,96	26			0,03
18,06	0,03	27		**КВ-8 Мещерякова-2** **54°55'09.2"N** **58°52'31.9"E** (0,03)	0,00

7

7

СУ 8	Мещерякова-2	7,60	КВ 8	Мещерякова-2	/КВ 9	ДК Горняков

Дистанция (км)	17,98	Время (ч:м)	0:30	Скорость (км/ч)	36,12

Расстояние Общее	Расстояние От позиции	НАПРАВЛЕНИЕ ДВИЖЕНИЯ	А Г	ИНФОРМАЦИЯ	До КВ
0,00	0,00	1 7,60		**СУ-8 Мещерякова-2** **54°55'11.7"N** **58°52'13.9"E** **ПС 9**	17,98
0,33	0,33	2 7,27			17,65
1,55	1,22	3 6,05			16,43
3,44	1,89	4 4,16			14,54
4,85	1,41	5 2,75		**54°54'37.4"N** **58°51'40.6"E** **ПС 10**	13,13
6,20	1,35	6 1,40			11,78

7 7

0,53

СУ 8	Мещерякова-2	7,60	КВ 8	Мещерякова-2	/КВ 9	ДК Горняков

Дистанция (км)	17,98	Время (ч:м)	0:30	Скорость (км/ч)	36,12

Расстояние Общее	Расстояние От позиции	НАПРАВЛЕНИЕ ДВИЖЕНИЯ	А Г	ИНФОРМАЦИЯ	До КВ
6,73	0,53	7 0,87			11,25
6,78	0,05	8 0,82			11,20
7,60	0,82	9 0,00		СУ - 8 Мещерякова-2 54°55'18.0"N 58°52'35.9"E	10,38
7,82	0,22	10		СУ - 8 Мещерякова-2 54°55'16.3"N 58°52'24.9"E ПС 11	10,16
8,10	0,28	11			9,88
8,15	0,05	12			9,83

6 6

0,93

СУ 8	Мещерякова-2	7,60	КВ 8	Мещерякова-2	/КВ 9	ДК Горняков

Дистанция (км)	17,98	Время (ч:м)	0:30	Скорость (км/ч)	36,12

Расстояние Общее	Расстояние От позиции	НАПРАВЛЕНИЕ ДВИЖЕНИЯ	А Г	ИНФОРМАЦИЯ	До КВ
9,08	0,93	13 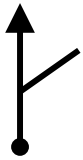			8,90
9,86	0,78	14 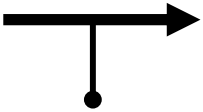		**Уступи дорогу!**	8,12
15,07	5,21	15 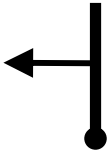			2,91
17,82	2,75	16 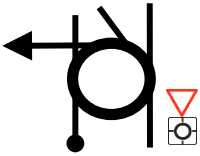		**К арке**	0,16
17,98	0,16	17 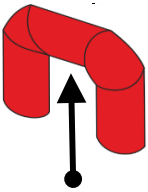		**КВ-9 ДК Горняков** **54°56’15.5″N** **58°48’34.3″E**	0,00

6 6

Схема движения на Юбилейной площади

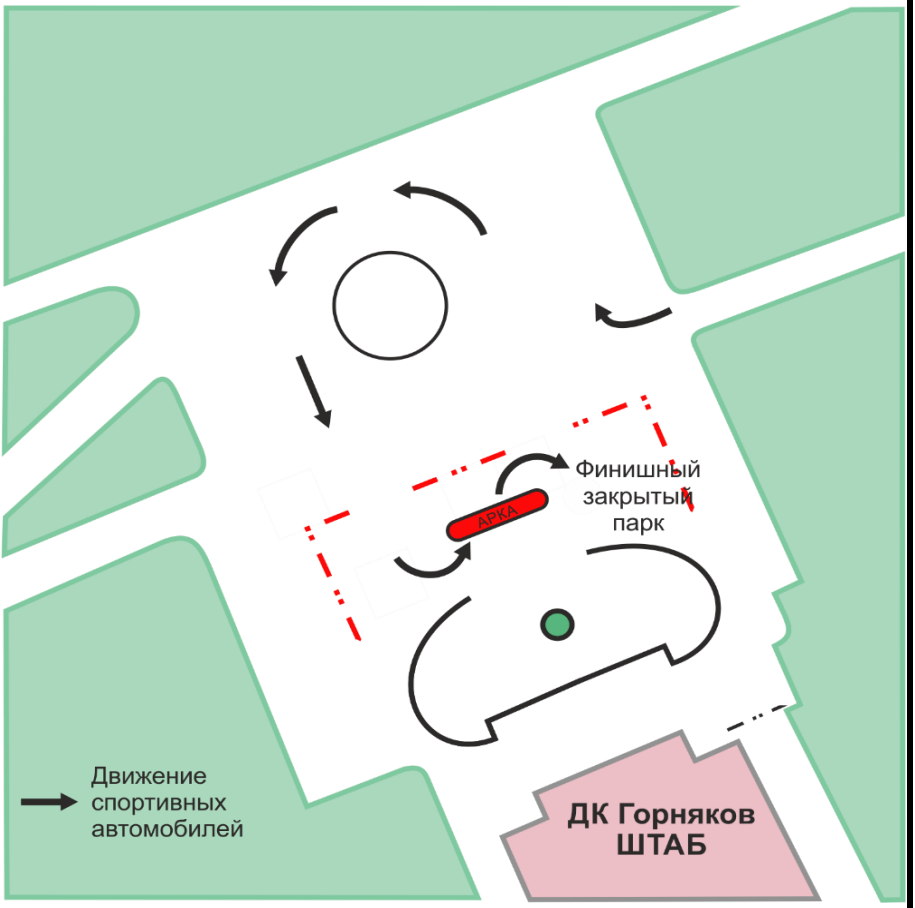

Руководителю гонки Ралли «Южный Урал - 2022»

Д.Гавришу

Заявителя экипажа №

Лицензия заявителя №

ЗАЯВЛЕНИЕ

Представитель заявителя:

Подпись

Принял:

Дата Время Подпись